

Asemakaavan seurantalomake

Asemakaavan perustiedot ja yhteenveto

Kunta	536 Nokia	Täyttämispvm	14.11.2023
Kaavan nimi	Nokian kaupungin 9. (Lähdekorpi) kaupunginosan korttelin 16 tontti 1 sekä katu- ja liikennealue.		
Hyväksymispvm		Ehdotuspvm	14.11.2023
Hyväksyjä		Vireilletulosta ilm. pvm	12.05.2021
Hyväksymispykälä		Kunnan kaavatunnus	
Generoitu kaavatunnus			
Kaava-alueen pinta-ala [ha]	0,5460	Uusi asemakaavan pinta-ala [ha]	
Maanalaisten tilojen pinta-ala [ha]		Asemakaavan muutoksen pinta-ala [ha]	0,5460

Ranta-asemakaava	Rantaviivan pituus [km]	
Rakennuspaikat [lkm]	Omarantaiset	Ei-omarantaiset
Lomarakennuspaikat [lkm]	Omarantaiset	Ei-omarantaiset

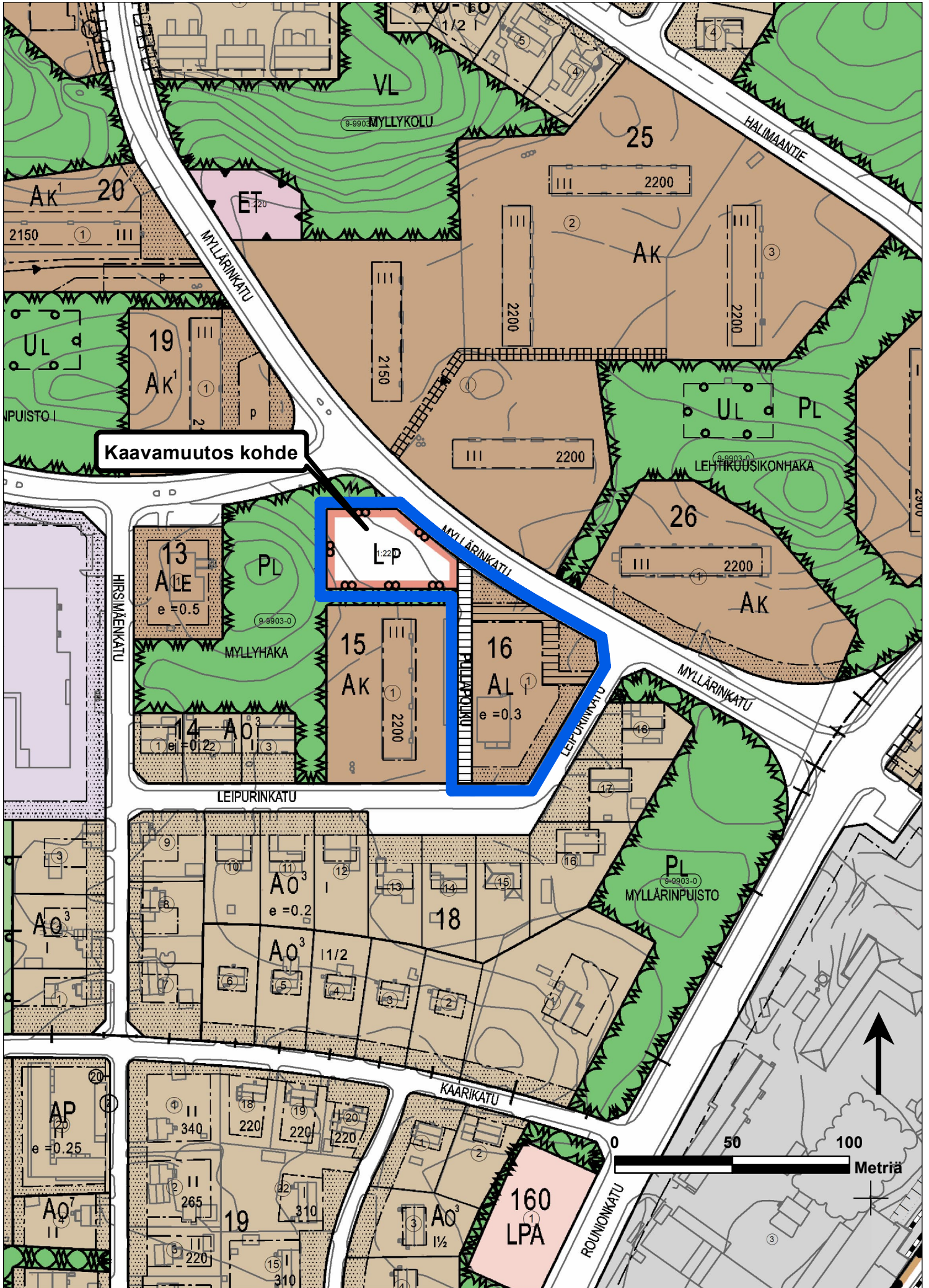
Aluevaraukset	Pinta-ala [ha]	Pinta-ala [%]	Kerrosala [k-m ²]	Tehokkuus [e]	Pinta-alan muut. [ha +/-]	Kerrosalan muut. [k-m ² +/-]
Yhteensä	0,5460	100,0	4130	0,76	0,0000	3149
A yhteensä	0,5460	100,0	4130	0,76	0,2189	3149
P yhteensä						
Y yhteensä						
C yhteensä						
K yhteensä						
T yhteensä						
V yhteensä						
R yhteensä						
L yhteensä					-0,2189	
E yhteensä						
S yhteensä						
M yhteensä						
W yhteensä						

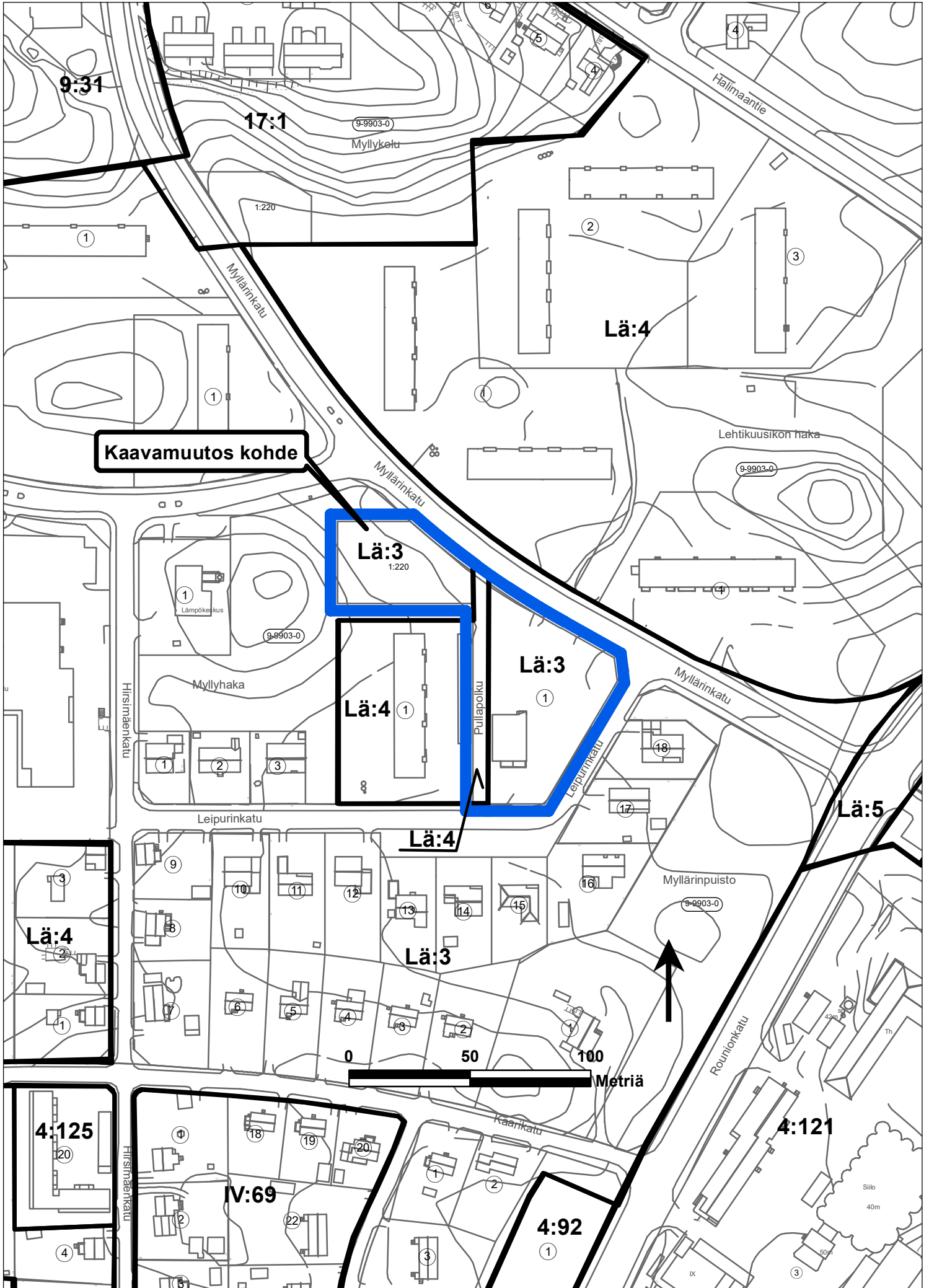
Maanalaiset tilat	Pinta-ala [ha]	Pinta-ala [%]	Kerrosala [k-m ²]	Pinta-alan muut. [ha +/-]	Kerrosalan muut. [k-m ² +/-]
Yhteensä					

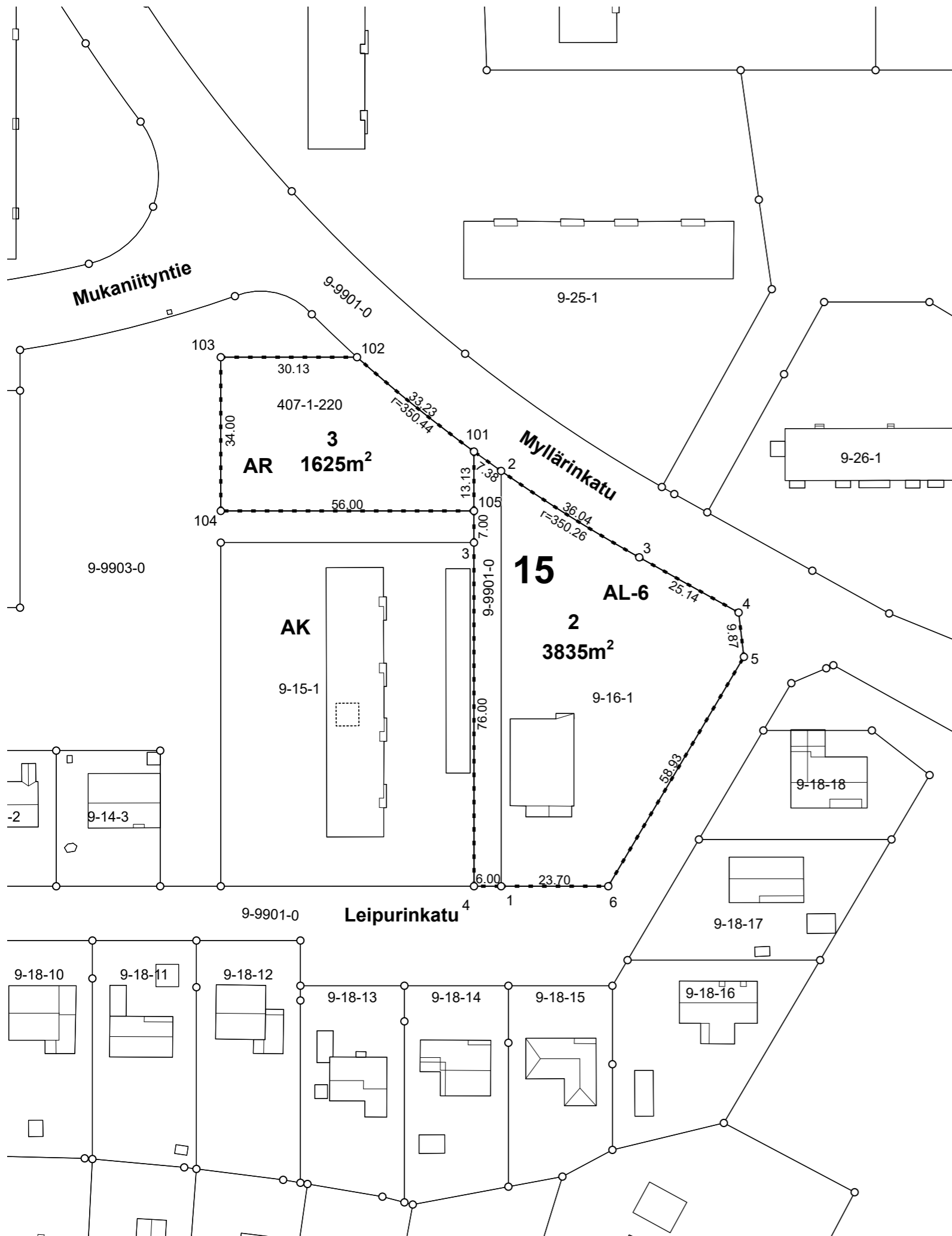
Rakennussuojelu	Suojellut rakennukset		Suojeltujen rakennusten muutos	
	[lkm]	[k-m ²]	[lkm +/-]	[k-m ² +/-]
Yhteensä				

Alamerkinnt

Aluevaraukset	Pinta-ala [ha]	Pinta-ala [%]	Kerrosala [k-m ²]	Tehokkuus [e]	Pinta-alan muut. [ha +/-]	Kerrosalan muut. [k-m ² +/-]
Yhteensä	0,5460	100,0	4130	0,76	0,0000	3149
A yhteensä	0,5460	100,0	4130	0,76	0,2189	3149
AR	0,1625	29,8	900	0,55	0,1625	900
AL	0,3835	70,2	3230	0,84	0,0564	2249
P yhteensä						
Y yhteensä						
C yhteensä						
K yhteensä						
T yhteensä						
V yhteensä						
R yhteensä						
L yhteensä					-0,2189	
Kev.liik.kadut					-0,0564	
LP					-0,1625	
E yhteensä						
S yhteensä						
M yhteensä						
W yhteensä						







NOKIAN KAUPUNKI

1:1 000

Tonttijaon muutos ja tonttijako

Kaupunginosa	9 Lähdekorpi
Kortteli	15
Tontit	2, 3
Vanhat tontit	9-16-1
Asemakaava	
Edellinen tonttijako	13.3.1969 (16-1)
Tonttijaon laatinut	Arto Heikkinen
Hyväksytty asemakaavan yhteydessä	

TONTTIEN MUODOSTUMINEN

Tontti	Pinta-ala m2	Kiinteistö / määräala	Osat m2
2	3835	536-9-16-1	3271
-	-	536-9-9901-0	564
3	1625	536-407-1-220	1625

KOORDINAATTILUETTELO / Koordinaattijärjestelmä ETRS-GK24

NRO	Y-koordinaatti	X-koordinaatti
1	24473829,838	6820176,743
2	24473829,836	6820268,580
3	24473823,836	6820252,741
3	24473860,385	6820249,479
4	24473823,840	6820176,743
4	24473882,356	6820237,266
5	24473883,528	6820227,465
6	24473853,533	6820176,743
101	24473823,835	6820272,871
102	24473797,970	6820293,739
103	24473767,837	6820293,738
104	24473767,838	6820259,738
105	24473823,836	6820259,741