

Asemakaavan seurantalomake

Asemakaavan perustiedot ja yhteenveto

Kunta	536 Nokia	Täyttämispvm	04.12.2023
Kaavan nimi	Nokian kaupungin 1. kaupunginosan korttelin 3 tontti 11 ja katualue.		
Hyväksymispvm		Ehdotuspvm	01.11.2023
Hyväksyjä		Vireilletulosta ilm. pvm	27.04.2023
Hyväksymispykälä		Kunnan kaavatunnus	
Generoitu kaavatunnus			
Kaava-alueen pinta-ala [ha]	5,8161	Uusi asemakaavan pinta-ala [ha]	
Maanalaisten tilojen pinta-ala [ha]		Asemakaavan muutoksen pinta-ala [ha]	5,8161

Ranta-asemakaava	Rantaviivan pituus [km]	
Rakennuspaikat [lkm]	Omarantaiset	Ei-omarantaiset
Lomarakennuspaikat [lkm]	Omarantaiset	Ei-omarantaiset

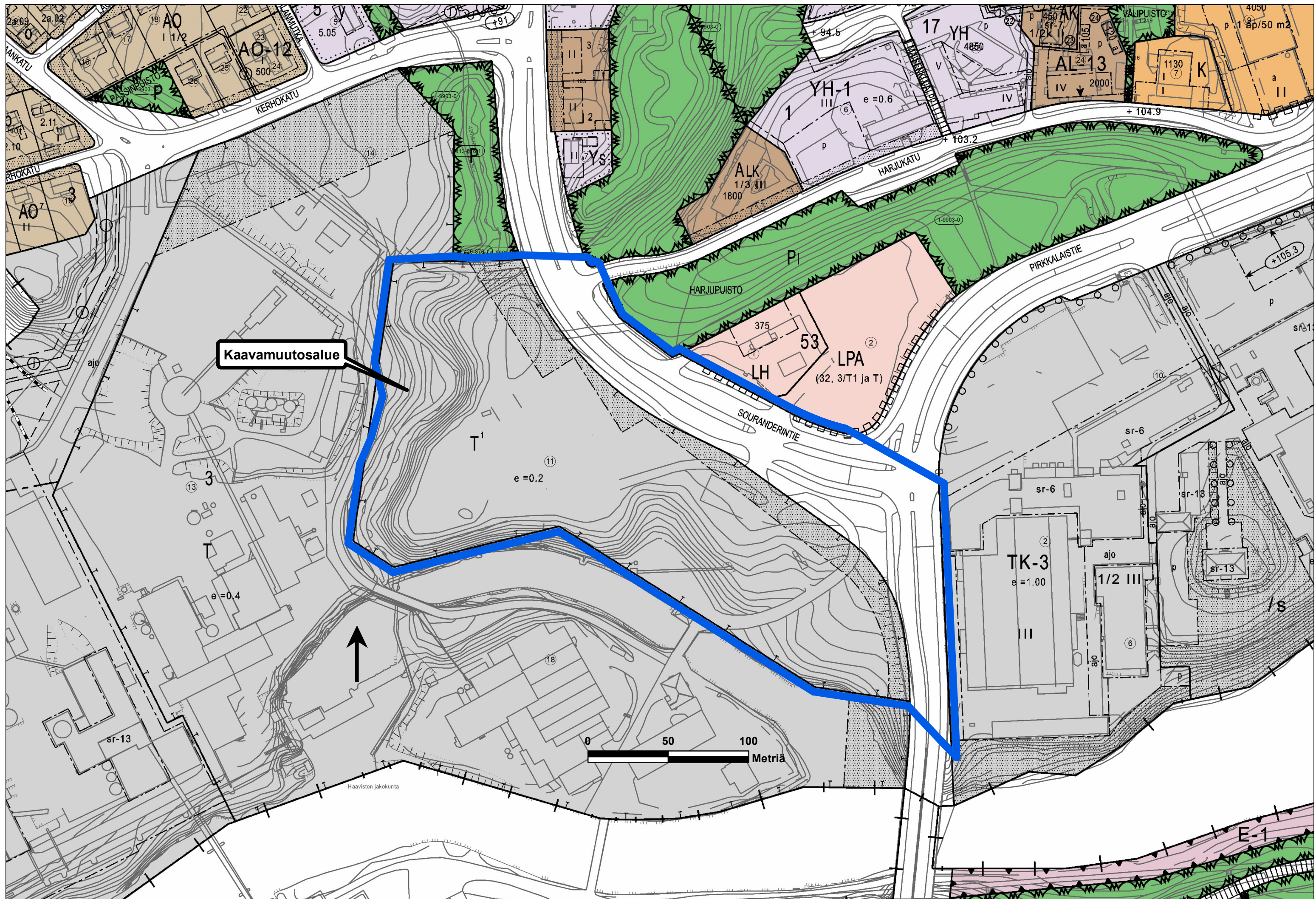
Aluevaraukset	Pinta-ala [ha]	Pinta-ala [%]	Kerrosala [k-m ²]	Tehokkuus [e]	Pinta-alan muut. [ha +/-]	Kerrosalan muut. [k-m ² +/-]
Yhteensä	5,8161	100,0	34058	0,59	0,0000	25643
A yhteensä						
P yhteensä						
Y yhteensä						
C yhteensä						
K yhteensä						
T yhteensä	3,4058	58,6	34058	1,00	-0,8016	25643
V yhteensä						
R yhteensä						
L yhteensä	1,6648	28,6			0,0561	
E yhteensä	0,7455	12,8			0,7455	
S yhteensä						
M yhteensä						
W yhteensä						

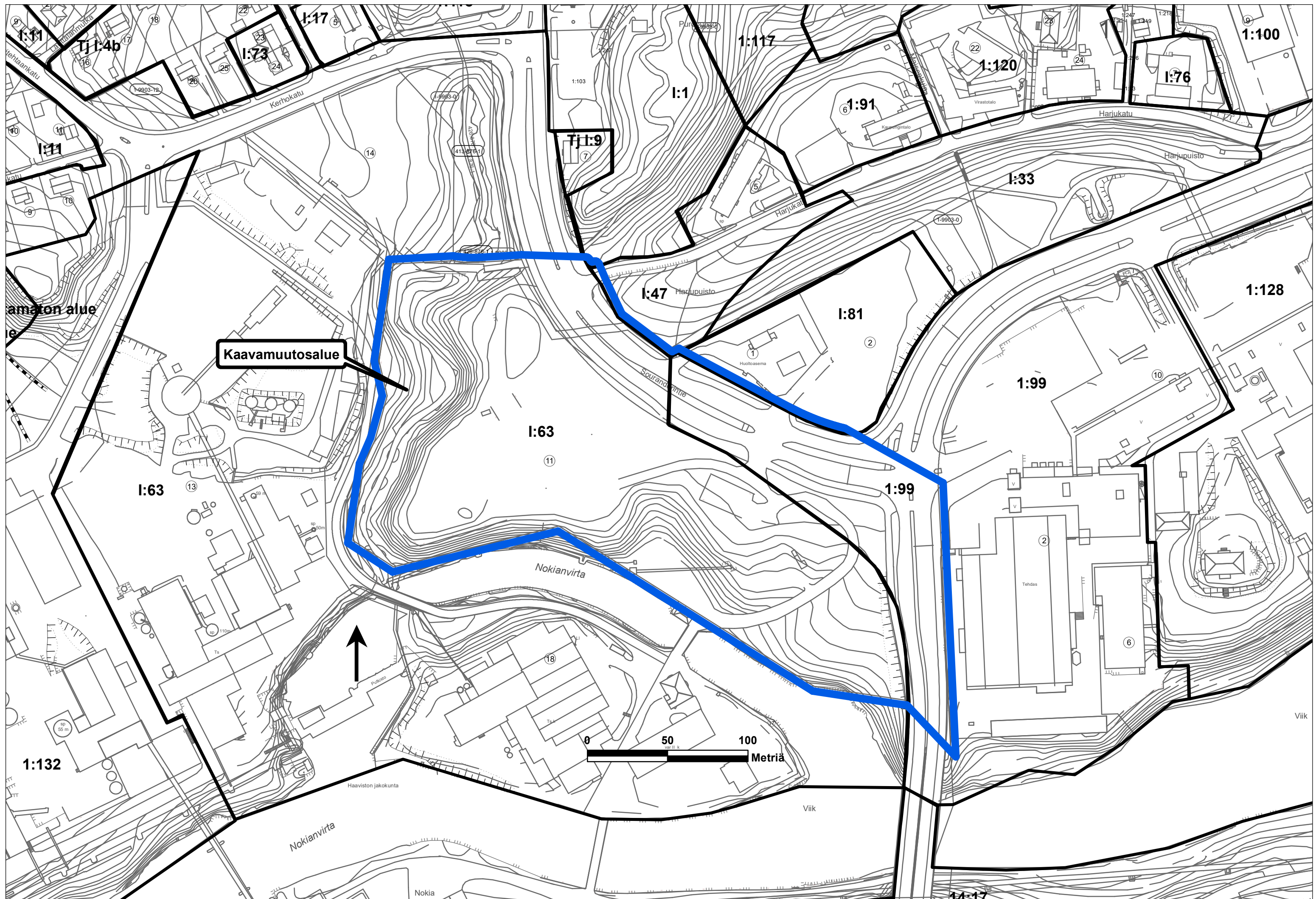
Maanalaiset tilat	Pinta-ala [ha]	Pinta-ala [%]	Kerrosala [k-m ²]	Pinta-alan muut. [ha +/-]	Kerrosalan muut. [k-m ² +/-]
Yhteensä					

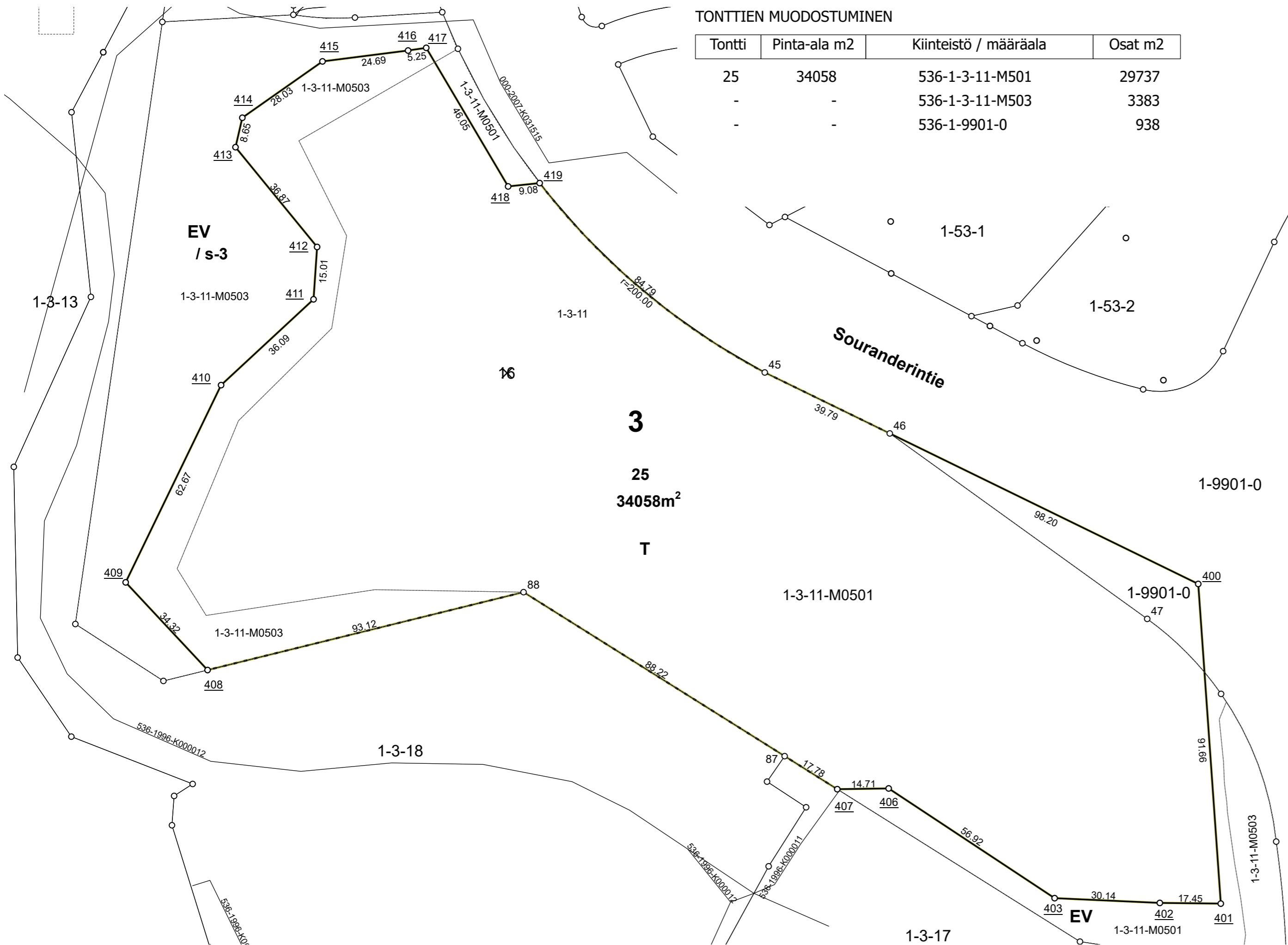
Rakennussuojelu	Suojellut rakennukset		Suojeltujen rakennusten muutos	
	[lkm]	[k-m ²]	[lkm +/-]	[k-m ² +/-]
Yhteensä				

Alamerkinnt

Aluevaraukset	Pinta-ala [ha]	Pinta-ala [%]	Kerrosala [k-m ²]	Tehokkuus [e]	Pinta-alan muut. [ha +/-]	Kerrosalan muut. [k-m ² +/-]
Yhteensä	5,8161	100,0	34058	0,59	0,0000	25643
A yhteensä						
P yhteensä						
Y yhteensä						
C yhteensä						
K yhteensä						
T yhteensä	3,4058	58,6	34058	1,00	-0,8016	25643
T	3,4058	100,0	34058	1,00	-0,8016	25643
V yhteensä						
R yhteensä						
L yhteensä	1,6648	28,6			0,0561	
Kadut	1,6648	100,0			0,0561	
E yhteensä	0,7455	12,8			0,7455	
EV	0,7455	100,0			0,7455	
S yhteensä						
M yhteensä						
W yhteensä						







TONTTIEN MUODOSTUMINEN

Tontti	Pinta-ala m2	Kiinteistö / määräala	Osat m2
25	34058	536-1-3-11-M501	29737
-	-	536-1-3-11-M503	3383
-	-	536-1-9901-0	938

NOKIAN KAUPUNKI 1:1 000 Tonttijaon muutos

Kaupunginosa	1
Kortteli	3
Tontit	25
Vanhat tontit	11
Asemakaava	
Edellinen tonttijaako	15.2.1996 (1:3d)
Tonttijaon laatinut	Arto Heikkinen
Hyväksytty asemakaavan yhteydessä	

KOORDINAATTILUETTELO / Koordinaattijärjestelmä ETRS-GK24

NRO	Y-koordinaatti	X-koordinaatti
45	24473488,712	6818524,263
46	24473524,480	6818506,820
87	24473494,404	6818414,522
88	24473419,690	6818461,429
<u>400</u>	24473612,745	6818463,773
<u>401</u>	24473619,198	6818372,343
<u>402</u>	24473601,752	6818372,539
<u>403</u>	24473571,648	6818373,901
<u>406</u>	24473524,166	6818405,284
<u>407</u>	24473509,459	6818405,071
<u>408</u>	24473329,271	6818439,146
<u>409</u>	24473305,838	6818464,225
<u>410</u>	24473333,137	6818520,641
<u>411</u>	24473359,597	6818545,184
<u>412</u>	24473360,611	6818560,159
<u>413</u>	24473337,264	6818588,696
<u>414</u>	24473339,220	6818597,118
<u>415</u>	24473362,155	6818613,233
<u>416</u>	24473386,649	6818616,343
<u>417</u>	24473391,839	6818617,113
<u>418</u>	24473415,276	6818577,474
<u>419</u>	24473424,302	6818578,429