

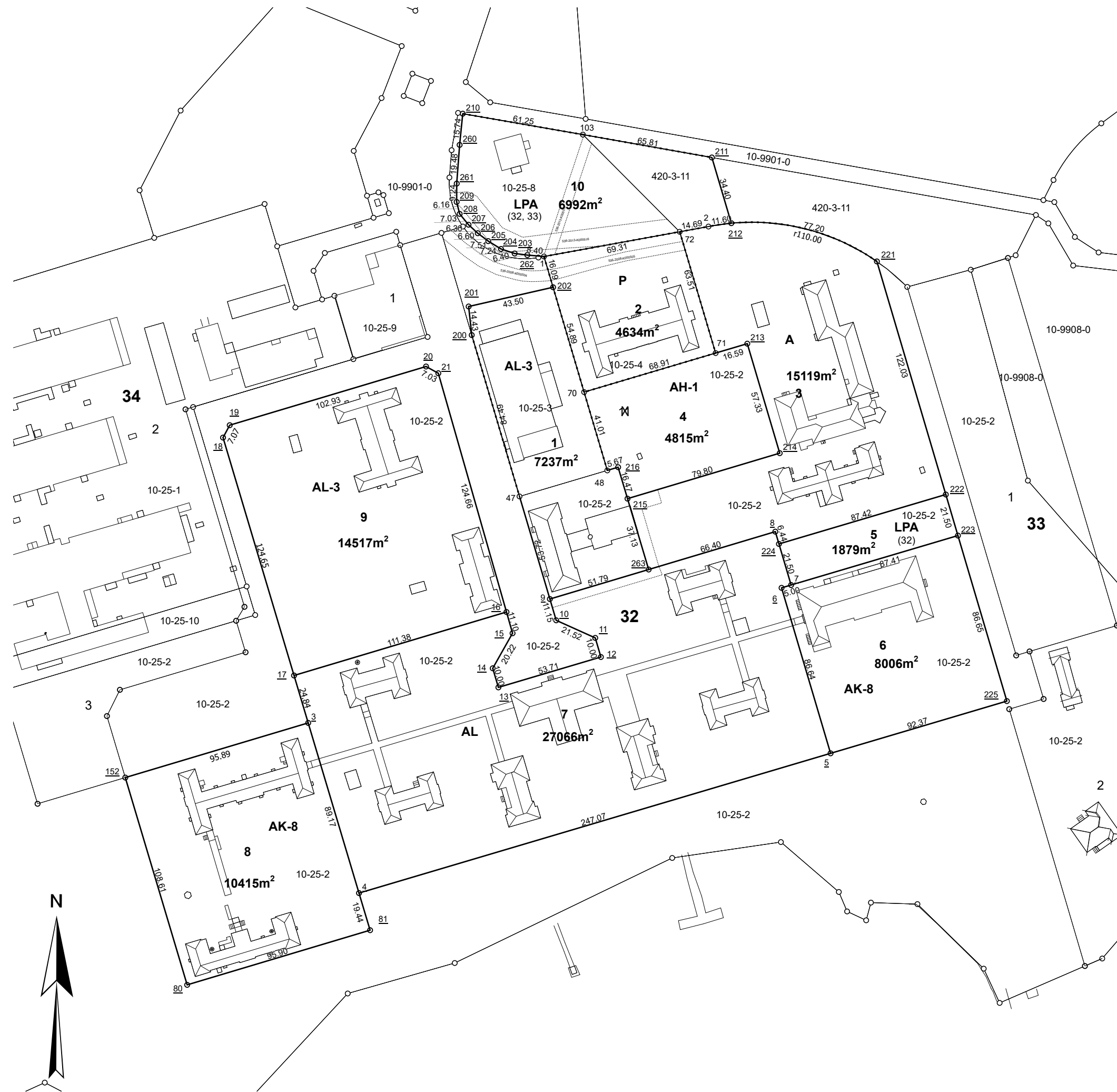
Kaupunginosa	10 Maatiala
Kortteli	26
Tontit	5
Vanhat tontit	4
Asemakaava	
Edellinen tonttijako	16.6.2008
Tonttijaon laatinut 06.10.2023	Arto Heikkinen
Hyväksytty asemakaavan yhteydessä	

TONTTIEN MUODOSTUMINEN

Tontti	Pinta-ala m2	Kiinteistö / määräala	Osat m2
5	9892	536-10-26-4	9892

KOORDINAATTILUETTELO / Koordinaattijärjestelmä ETRS-GK24

NRO	Y-koordinaatti	X-koordinaatti
1	24477684,259	6819495,807
2	24477768,121	6819473,521
16	24477712,122	6819541,658
68	24477703,102	6819530,613
<u>69</u>	24477715,989	6819553,427
<u>70</u>	24477797,868	6819525,152
<u>71</u>	24477875,240	6819518,568
<u>72</u>	24477874,853	6819471,450



KOORDINAATTILUETTELO / Koordinaattijärjestelmä ETRS-GK24

NRO	Y-koordinaatti	X-koordinaatti
1	24477604,293	6819096,350
2	24477686,934	6819111,395
3	24477485,849	6818862,197
4	24477511,370	6818776,758
5	24477748,267	6818846,923
6	24477723,654	6818929,997
7	24477728,445	6818931,428
8	24477720,508	6818958,218
9	24477607,263	6818924,392
10	24477610,430	6818913,703
11	24477630,052	6818904,872
12	24477632,893	6818895,284
13	24477581,394	6818880,027
14	24477578,553	6818889,615
15	24477588,510	6818907,208
16	24477585,461	6818917,880
17	24477478,739	6818886,001
18	24477443,061	6819005,441
19	24477446,421	6819011,663
20	24477545,049	6819041,123
21	24477551,214	6819037,746
47	24477592,004	6818975,897
48	24477636,109	6818988,963
70	24477624,458	6819028,288
71	24477690,527	6819047,875
72	24477672,483	6819108,764
80	24477425,051	6818730,683
81	24477516,935	6818758,128
103	24477623,837	6819157,563
152	24477393,966	6818834,751
200	24477568,003	6819056,906
201	24477566,457	6819071,254
202	24477608,865	6819080,919
203	24477589,573	6819097,869
204	24477582,705	6819100,147
205	24477576,306	6819104,072
206	24477571,035	6819108,050
207	24477566,391	6819112,313
208	24477561,942	6819117,753
209	24477560,430	6819123,728
210	24477563,496	6819168,053
211	24477688,634	6819146,071
212	24477698,405	6819113,092
213	24477706,432	6819052,591
214	24477722,727	6818997,630
215	24477646,261	6818974,790
216	24477641,546	6818990,574
221	24477771,548	6819093,887
222	24477806,161	6818976,865
223	24477812,259	6818956,248
224	24477722,338	6818952,042
225	24477836,837	6818873,155
260	24477561,920	6819152,390
261	24477560,464	6819132,963
262	24477595,924	6819097,072
263	24477656,887	6818939,215

NOKIAN KAUPUNKI

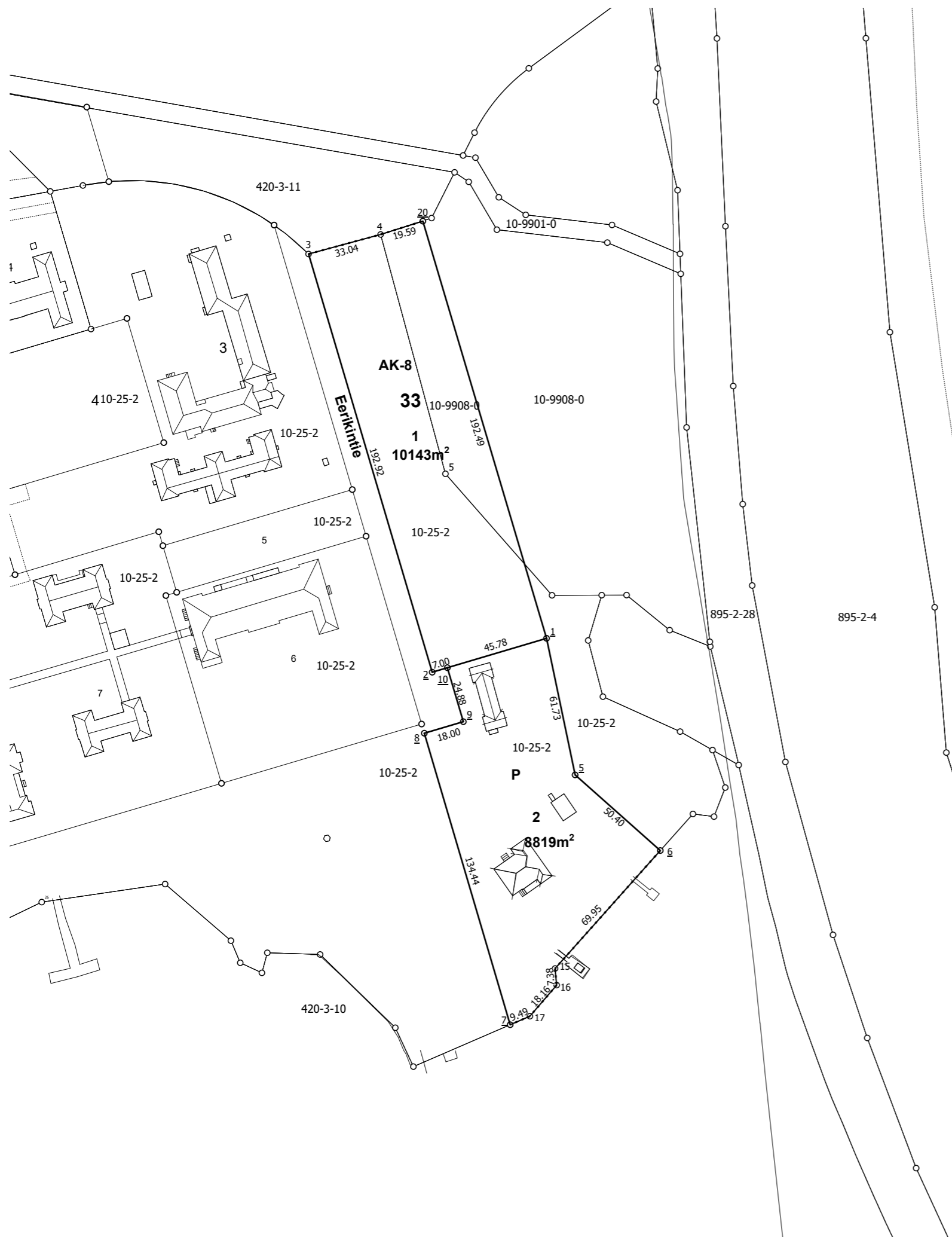
1:2 000

Tonttijaon muutos

Kaupunginosa	10 Maatiala
Kortteli	32
Tontit	1, 2, 3, 4, 5, 6, 7, 8, 9, 10
Vanhat tontit	25-2, 25-3, 25-4 ja 25-8
Asemakaava	
Edellinen tonttijako	14.12.2006 (4 ja 5), 29.4.2013 (8) ja 30.5.2017 (2 tj:n mukainen 11)
Tonttijaon laatinut	Arto Heikkinen
Hyväksytyt asemakaavan yhteydessä	

TONTTIEN MUODOSTUMINEN

Tontti	Pinta-ala m2	Kiinteistö / määräala	Osat m2
1	7237	536-10-25-2	2776
-	-	536-10-25-3	4460
2	4634	536-10-25-4	4633
3	15119	536-10-25-2	15106
-	-	536-420-3-11	13
4	4815	536-10-25-2	4815
5	1879	536-10-25-2	1880
6	8006	536-10-25-2	8006
7	27066	536-10-25-2	27066
8	10415	536-10-25-2	10415
9	14517	536-10-25-2	14517
10	6992	536-10-25-8	5246
-	-	536-10-9901-0	21
-	-	536-420-3-11	1725



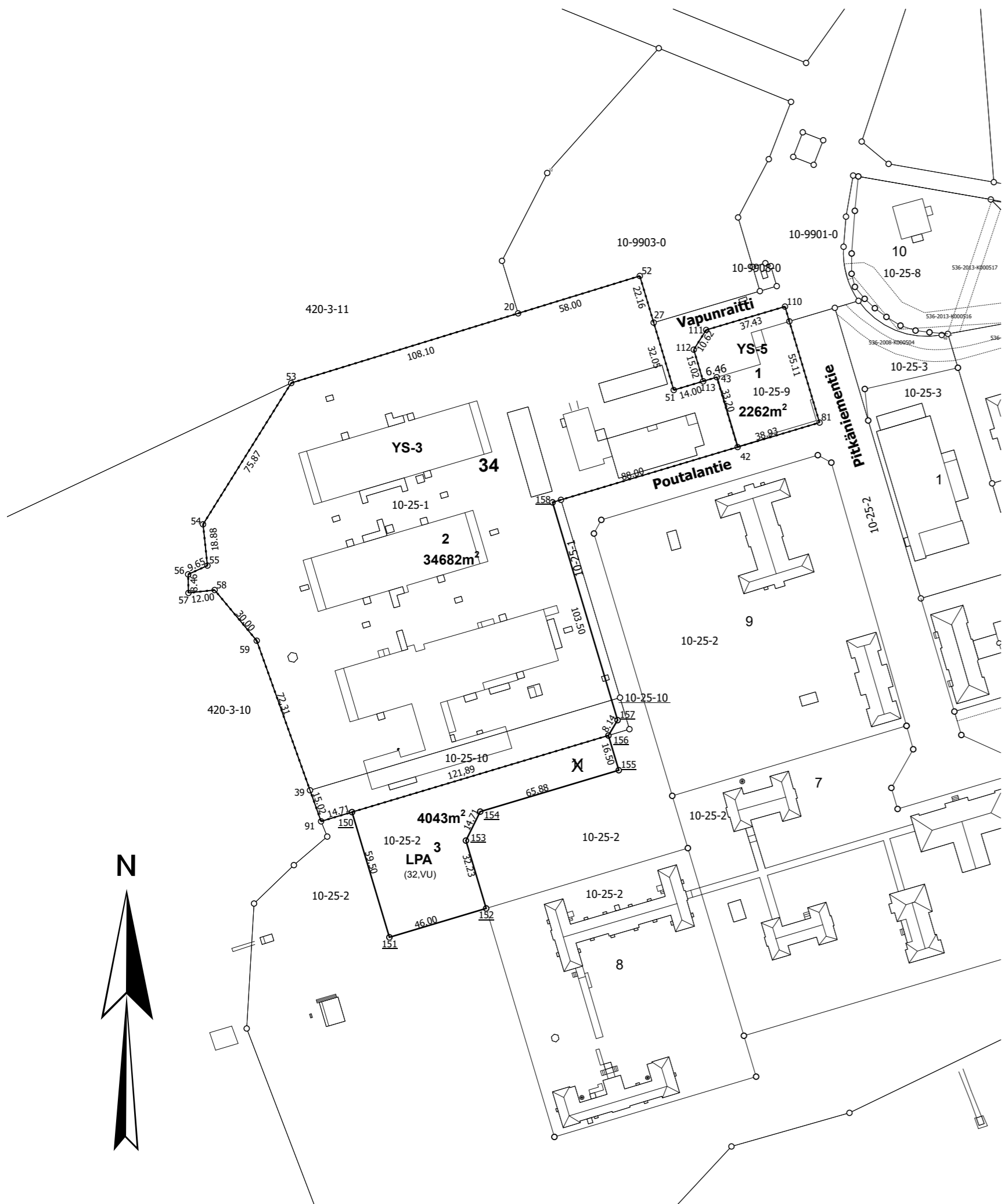
Kaupunginosa	10 Maatiala
Kortteli	33
Tontit	1, 2
Vanhat tontit	25-2
Asemakaava	
Edellinen tonttijako	30.5.2017 (2 tj:n mukainen 11)
Tonttijaon laatinut	Arto Heikkinen
Hyväksytty asemakaavan yhteydessä	

TONTTIEN MUODOSTUMINEN

Tontti	Pinta-ala m2	Kiinteistö / määräala	Osat m2
1	10143	536-10-25-2	7314
-	-	536-10-9908-0	2829
2	8819	536-10-25-2	8819

KOORDINAATTILUETTELO / Koordinaattijärjestelmä ETRS-GK24

NRO	Y-koordinaatti	X-koordinaatti
<u>1</u>	24477892,129	6818911,071
<u>2</u>	24477841,528	6818896,077
3	24477786,808	6819081,076
4	24477818,696	6819089,720
<u>5</u>	24477904,775	6818850,654
<u>6</u>	24477942,466	6818817,192
<u>7</u>	24477876,039	6818740,140
<u>8</u>	24477838,038	6818869,095
<u>9</u>	24477855,298	6818874,204
<u>10</u>	24477848,240	6818898,066
15	24477895,888	6818765,006
16	24477896,608	6818757,664
17	24477884,751	6818743,908
<u>20</u>	24477837,382	6819095,612



KOORDINAATTILUETTELO / Koordinaattijärjestelmä ETRS-GK24

NRO	Y-koordinaatti	X-koordinaatti
20	24477408,507	6819105,709
27	24477470,276	6819101,491
39	24477313,722	6818888,535
41	24477428,042	6819020,784
42	24477508,527	6819044,825
43	24477499,027	6819076,634
51	24477479,419	6819070,778
52	24477463,952	6819122,732
53	24477305,167	6819073,983
54	24477264,989	6819009,631
55	24477266,986	6818990,853
56	24477258,197	6818986,858
57	24477258,344	6818978,395
58	24477270,271	6818979,720
59	24477289,447	6818956,650
81	24477545,833	6819055,968
91	24477318,765	6818874,386
110	24477530,088	6819108,782
111	24477494,204	6819098,151
112	24477488,536	6819089,171
113	24477492,834	6819074,784
<u>150</u>	24477332,861	6818878,597
<u>151</u>	24477349,890	6818821,585
<u>152</u>	24477393,966	6818834,751
<u>153</u>	24477384,743	6818865,628
<u>154</u>	24477391,255	6818878,818
<u>155</u>	24477454,379	6818897,673
<u>156</u>	24477449,657	6818913,483
<u>157</u>	24477453,831	6818920,470
<u>158</u>	24477424,209	6819019,640

NOKIAN KAUPUNKI

1:2 000

Tonttijaon muutos

Kaupunginosa	10 Maatiala
Kortteli	34
Tontit	1, 2, 3
Vanhat tontit	25-1, 25-2, 25-9 ja 25-10
Asemakaava	
Edellinen tonttijako	12.6.1997 (1), 14.9.2015 (9) ja 30.5.2017 (10 ja 2 t:n mukainen 11)
Tonttijaon laatinut 9.10.2023	Arto Heikkinen
Hyväksytty asemakaavan yhteydessä	

TONTTIEN MUODOSTUMINEN

Tontti	Pinta-ala m2	Kiinteistö / määräala	Osat m2
1	2262	536-10-25-9	2262
2	34682	536-10-25-1	32553
-	-	536-10-25-10	2129
3	4043	536-10-25-2	4043