

# Asemakaavan seurantalomake

## Asemakaavan perustiedot ja yhteenveto

Kunta	536 Nokia	Täyttämispvm	06.10.2023
Kaavan nimi	Nokian kaupungin 16. (Lehtimäki) kaupunginosan virkistysaluetta.		
Hyväksymispvm		Ehdotuspvm	08.06.2023
Hyväksyjä		Vireilletulosta ilm. pvm	12.06.2023
Hyväksymispykälä		Kunnan kaavatunnus	
Generoitu kaavatunnus			
Kaava-alueen pinta-ala [ha]	0,2163	Uusi asemakaavan pinta-ala [ha]	
Maanalaisten tilojen pinta-ala [ha]		Asemakaavan muutoksen pinta-ala [ha]	0,2163

Ranta-asemakaava	Rantaviivan pituus [km]	
Rakennuspaikat [lkm]	Omarantaiset	Ei-omarantaiset
Lomarakennuspaikat [lkm]	Omarantaiset	Ei-omarantaiset

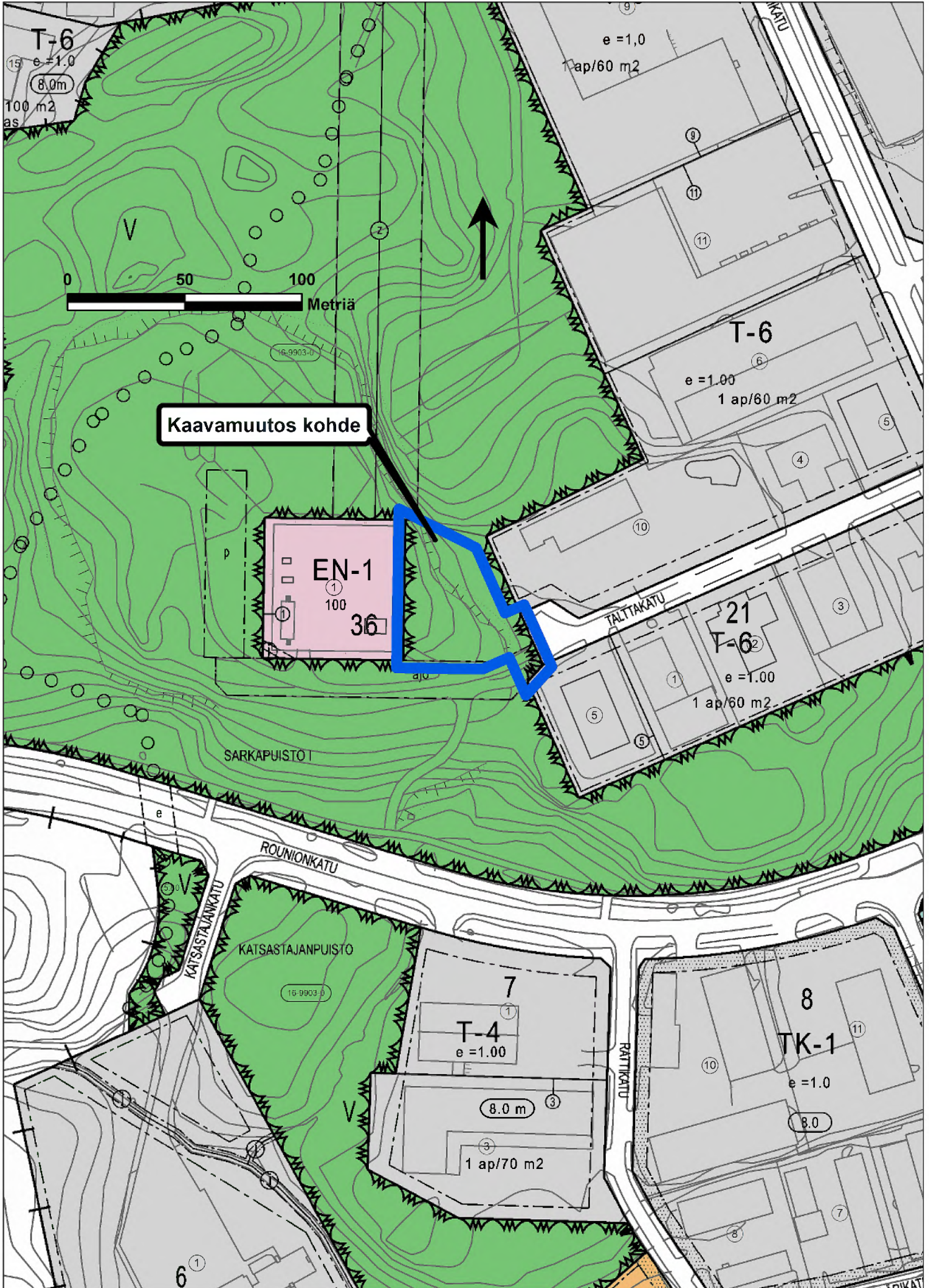
Aluevaraukset	Pinta-ala [ha]	Pinta-ala [%]	Kerrosala [k-m <sup>2</sup> ]	Tehokkuus [e]	Pinta-alan muut. [ha +/-]	Kerrosalan muut. [k-m <sup>2</sup> +/-]
Yhteensä	0,2163	100,0	100	0,05	0,0000	
A yhteensä						
P yhteensä						
Y yhteensä						
C yhteensä						
K yhteensä						
T yhteensä						
V yhteensä					-0,2163	
R yhteensä						
L yhteensä	0,0234	10,8			0,0234	
E yhteensä	0,1929	89,2	100	0,05	0,1929	
S yhteensä						
M yhteensä						
W yhteensä						

Maanalaiset tilat	Pinta-ala [ha]	Pinta-ala [%]	Kerrosala [k-m <sup>2</sup> ]	Pinta-alan muut. [ha +/-]	Kerrosalan muut. [k-m <sup>2</sup> +/-]
Yhteensä					

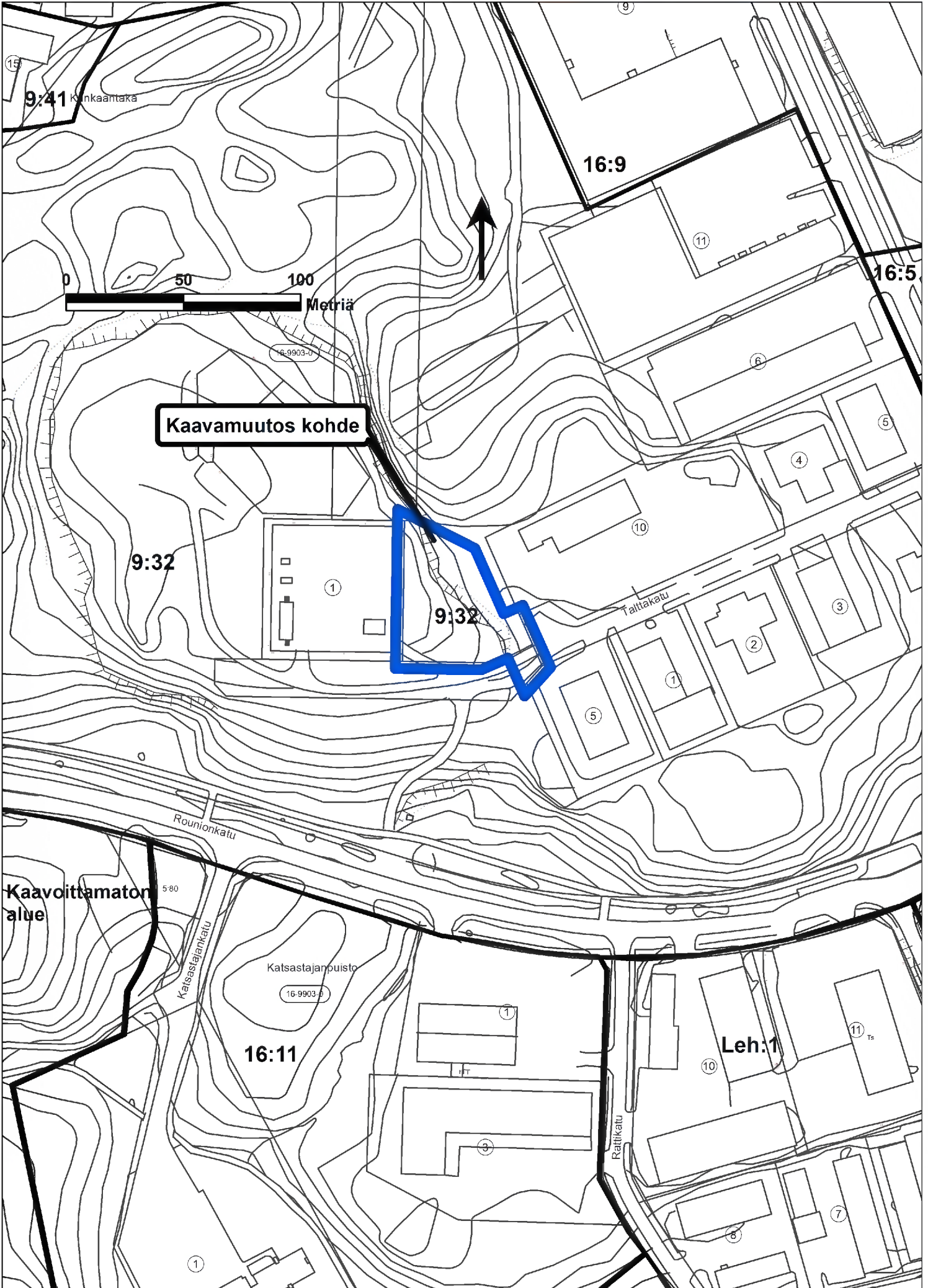
Rakennussuojelu	Suojellut rakennukset		Suojeltujen rakennusten muutos	
	[lkm]	[k-m <sup>2</sup> ]	[lkm +/-]	[k-m <sup>2</sup> +/-]
Yhteensä				

# Alamerkinnt

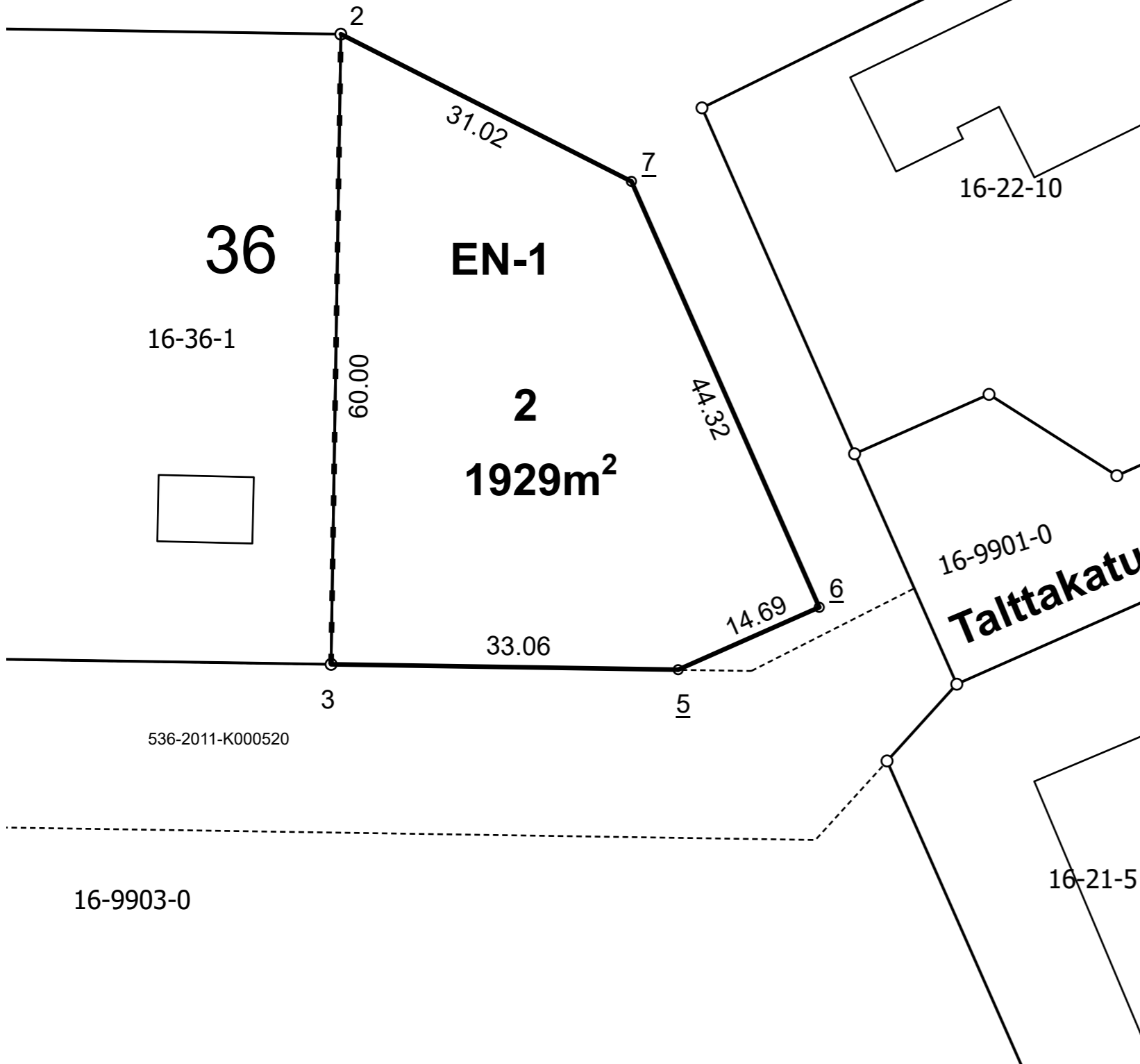
Aluevaraukset	Pinta-ala [ha]	Pinta-ala [%]	Kerrosala [k-m <sup>2</sup> ]	Tehokkuus [e]	Pinta-alan muut. [ha +/-]	Kerrosalan muut. [k-m <sup>2</sup> +/-]
<b>Yhteensä</b>	<b>0,2163</b>	<b>100,0</b>	<b>100</b>	<b>0,05</b>	<b>0,0000</b>	
<b>A yhteensä</b>						
<b>P yhteensä</b>						
<b>Y yhteensä</b>						
<b>C yhteensä</b>						
<b>K yhteensä</b>						
<b>T yhteensä</b>						
<b>V yhteensä</b>					-0,2163	
V					-0,2163	
<b>R yhteensä</b>						
<b>L yhteensä</b>	0,0234	10,8			0,0234	
Kadut	0,0234	100,0			0,0234	
<b>E yhteensä</b>	0,1929	89,2	100	0,05	0,1929	
EN	0,1929	100,0	100	0,05	0,1929	
<b>S yhteensä</b>						
<b>M yhteensä</b>						
<b>W yhteensä</b>						







16-9903-0



Kaupunginosa	16 Lehtimäki
Kortteli	36
Tontit	2
Vanhat tontit	
Asemakaava	
Edellinen tonttijako	
Tonttijaon laatinut	Arto Heikkinen
Hyväksytty asemakaavan yhteydessä	

TONTTIEN MUODOSTUMINEN

Tontti	Pinta-ala m2	Kiinteistö / määräala	Osat m2
2	1929	536-16-9903-0	1929

KOORDINAATTILUETTELO / Koordinaattijärjestelmä ETRS-GK24

NRO	Y-koordinaatti	X-koordinaatti
2	24475591,098	6820864,322
3	24475590,173	6820804,329
5	24475623,224	6820803,819
6	24475636,663	6820809,761
7	24475618,775	6820850,307

16-36-1

36

EN-1

2

1929m<sup>2</sup>

16-9901-0  
**Talttakatu**

16-21-5

536-2011-K000520

16-9903-0