

Asemakaavan seurantalomake

Asemakaavan perustiedot ja yhteenveto

Kunta	536 Nokia	Täyttämispvm	14.11.2022
Kaavan nimi	Nokian kaupungin 19. (Sammalisto) kaupunginosan korttelin 30 tontti 1.		
Hyväksymispvm		Ehdotuspvm	02.11.2022
Hyväksyjä		Vireilletulosta ilm. pvm	25.05.2022
Hyväksymispykälä		Kunnan kaavatunnus	
Generoitu kaavatunnus			
Kaava-alueen pinta-ala [ha]	0,6346	Uusi asemakaavan pinta-ala [ha]	
Maanalaisten tilojen pinta-ala [ha]		Asemakaavan muutoksen pinta-ala [ha]	0,6346

Ranta-asemakaava	Rantaviivan pituus [km]	
Rakennuspaikat [lkm]	Omarantaiset	Ei-omarantaiset
Lomarakennuspaikat [lkm]	Omarantaiset	Ei-omarantaiset

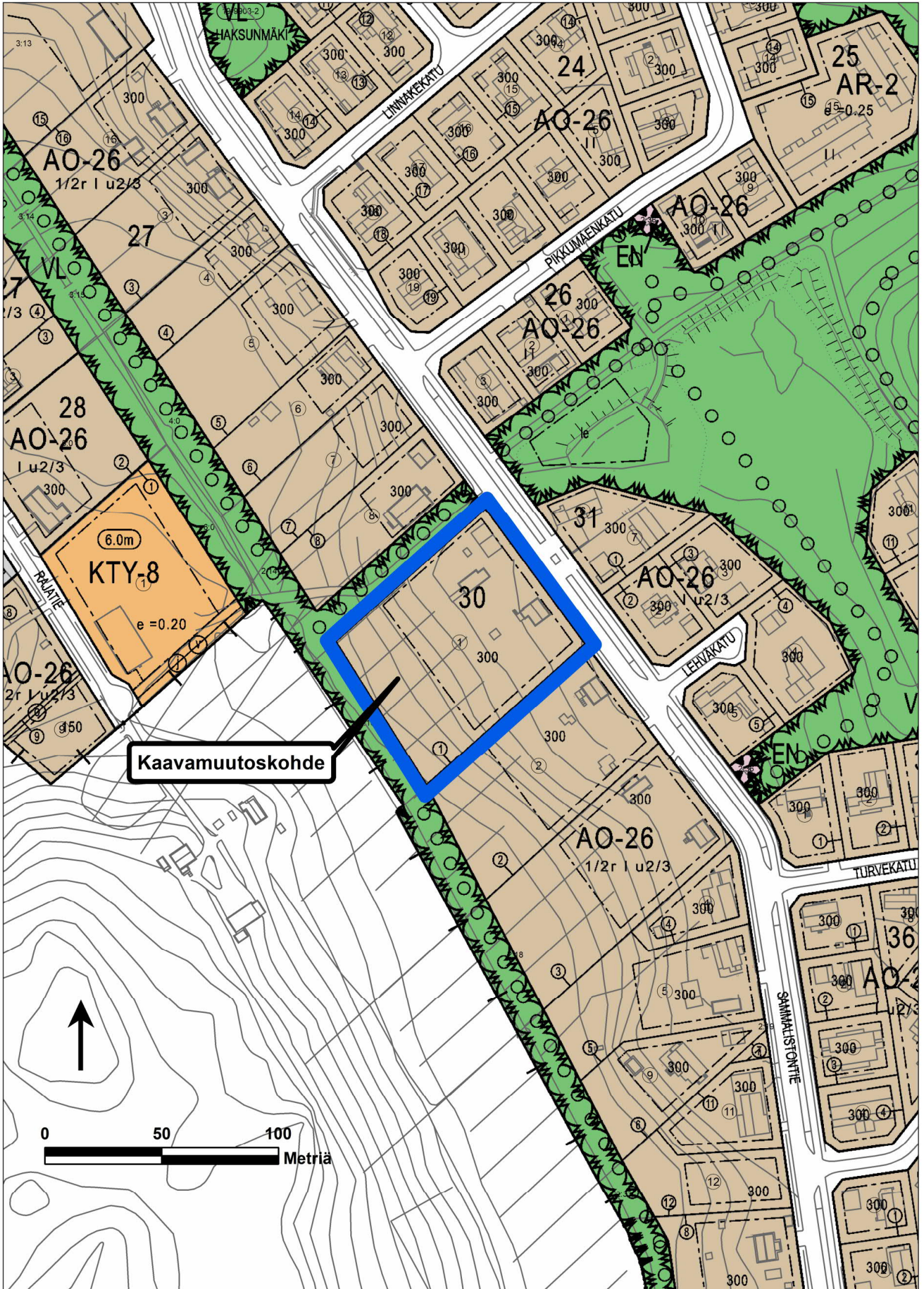
Aluevaraukset	Pinta-ala [ha]	Pinta-ala [%]	Kerrosala [k-m ²]	Tehokkuus [e]	Pinta-alan muut. [ha +/-]	Kerrosalan muut. [k-m ² +/-]
Yhteensä	0,6346	100,0	600	0,09	0,0000	300
A yhteensä	0,6346	100,0	600	0,09	0,0000	300
P yhteensä						
Y yhteensä						
C yhteensä						
K yhteensä						
T yhteensä						
V yhteensä						
R yhteensä						
L yhteensä						
E yhteensä						
S yhteensä						
M yhteensä						
W yhteensä						

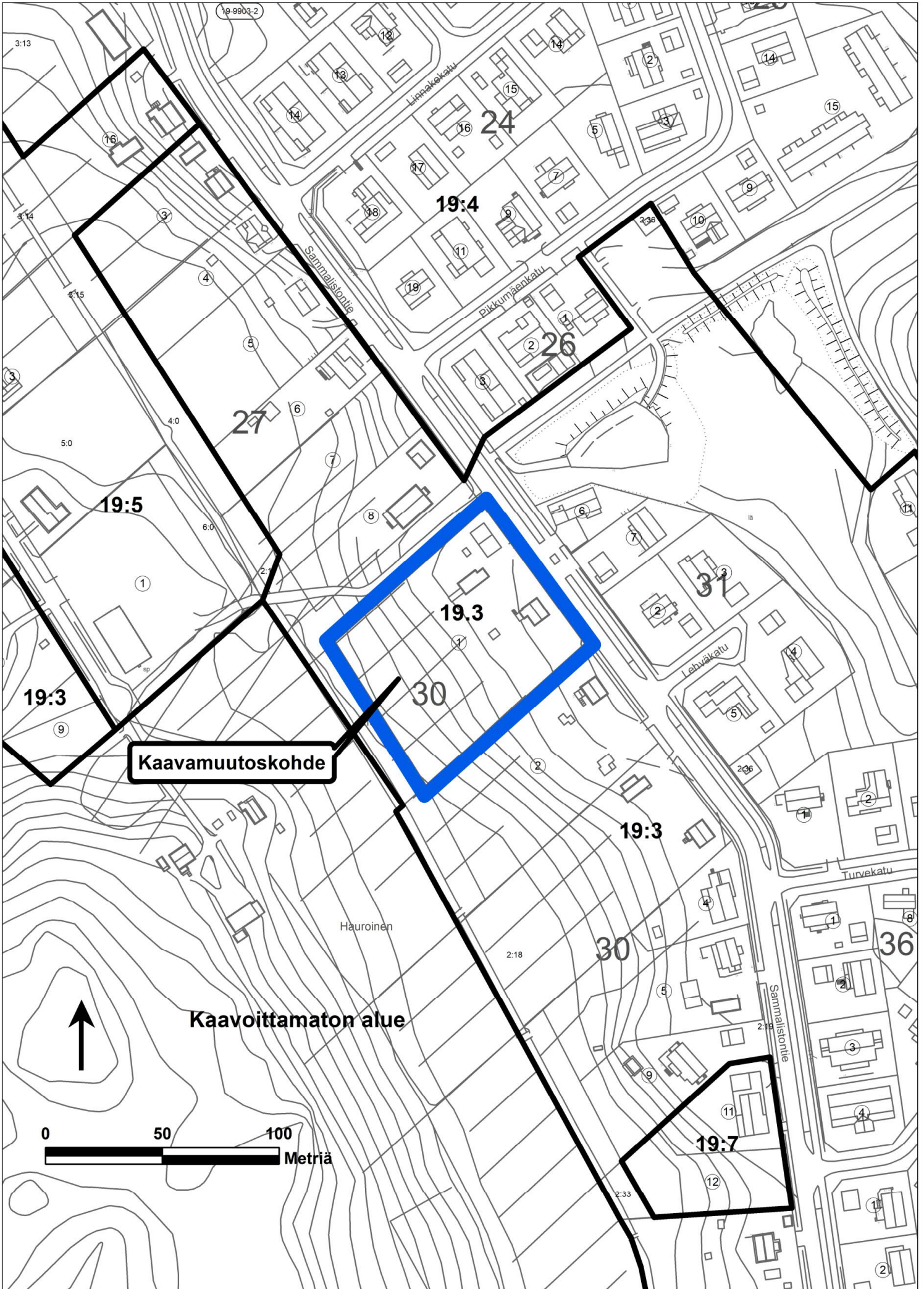
Maanalaiset tilat	Pinta-ala [ha]	Pinta-ala [%]	Kerrosala [k-m ²]	Pinta-alan muut. [ha +/-]	Kerrosalan muut. [k-m ² +/-]
Yhteensä					

Rakennussuojelu	Suojellut rakennukset		Suojeltujen rakennusten muutos	
	[lkm]	[k-m ²]	[lkm +/-]	[k-m ² +/-]
Yhteensä				

Alamerkinnt

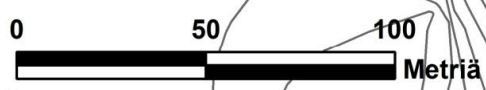
Aluevaraukset	Pinta-ala [ha]	Pinta-ala [%]	Kerrosala [k-m ²]	Tehokkuus [e]	Pinta-alan muut. [ha +/-]	Kerrosalan muut. [k-m ² +/-]
Yhteensä	0,6346	100,0	600	0,09	0,0000	300
A yhteensä	0,6346	100,0	600	0,09	0,0000	300
AO	0,6346	100,0	600	0,09	0,0000	300
P yhteensä						
Y yhteensä						
C yhteensä						
K yhteensä						
T yhteensä						
V yhteensä						
R yhteensä						
L yhteensä						
E yhteensä						
S yhteensä						
M yhteensä						
W yhteensä						





Kaavamuuutoskohde

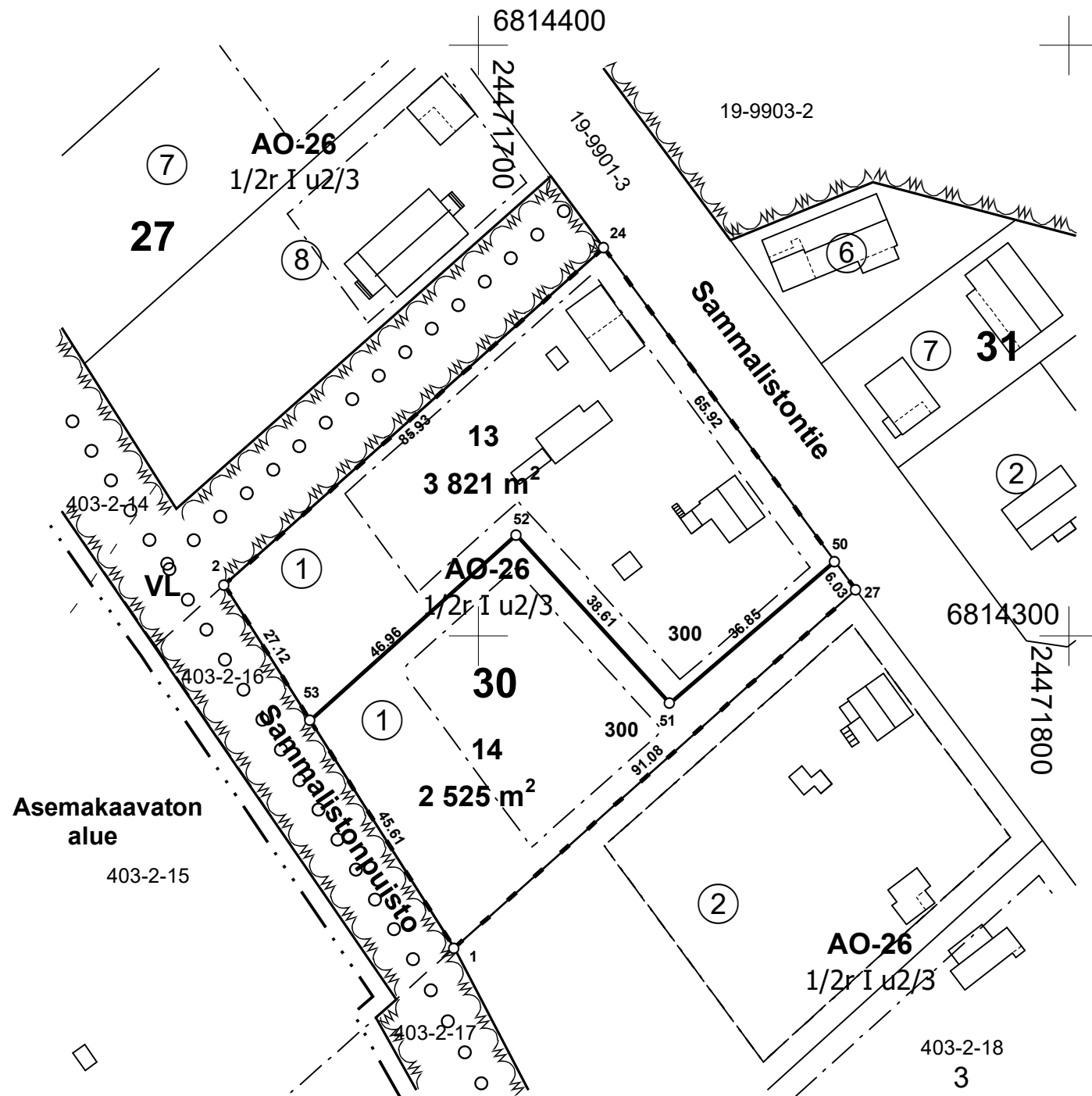
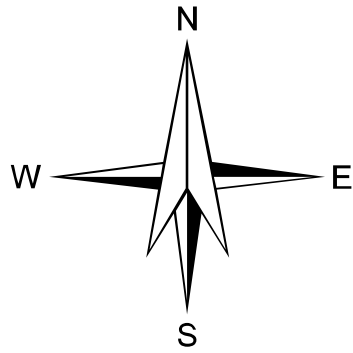
Kaavoittamaton alue



Tasokoordinaatisto EUREF-FIN (ETRS-GK24)
Korkeusjärjestelmä N2000

KOORDINAATTILUETTELO

NRO	Y	X
2	24471656,971	6814308,604
24	24471721,222	6814365,662
50	24471760,315	6814312,584
51	24471732,423	6814288,503
52	24471706,428	6814317,053
53	24471671,479	6814285,686
1	24471695,873	6814247,152
27	24471763,889	6814307,732



TONTIT MUODOSTUVAT KIINTEISTÖSTÄ 536-019-0030-0001.

TONTTIJAON MUUTOS		1:1000	NOKIA
Asemakaavan vahv./hyv.pvm ja säil.nro			
<AK:n hyv.pvm ja säil.nro>			
Edellinen tonttijako		01.02.2010	
Laskenut	EA	Laatinut	08.11.2022
Piirtänyt	MN	Toimitusinsinööri Eija Arpiainen	
Tarkastanut	EA	Hyväksytty asemakaavan yhteydessä	
		Ei	maarekisterialuetta
		Kaupunginosa SAMMALISTO (19)	
		Kortteli	30
		Tontit	13 - 14