






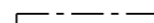




ASEMAKAAVAMERKINNÄT JA -MÄÄRÄYKSET

-  Yleinen pysäköintialue.
-  3 m kaava-alueen rajan ulkopuolella oleva viiva.
-  Korttelin, korttelinosan ja alueen raja.
-  Osa-alueen raja.
-  Kaupunginosan numero.
-  Kadun, tien, katuaukion, torin, puiston tai muun yleisen alueen nimi.
-  Rakennusoikeus kerrosalaneliömetreinä.
-  Rakennusala.
-  Katu.
-  Katuaukio/tori.

Torialueella olevalle rakennusosalalle saa sijoittaa esiintymislavan, kahvila- ja ravintolarakennuksen, huoltotilaa, jätekeräystilaa ja katoksia.


NOKIA

ASEMAKAAVAN MUUTOS (EHDOTUS)
Mittakaava 1:2000

Asemakaavan muutos koskee Nokian kaupungin 1. kaupunginosan torialuetta, katualuetta ja yleistä pysäköintialuetta.

Asemakaavan muutoksella muodostuu torialuetta, katualuetta ja yleistä pysäköintialuetta.

Tasokoordinaattijärjestelmä ETRSGK24, korkeusjärjestelmä N2000

Pohjakartta on maankäyttö- ja rakennuslain 54 a §:n määräysten mukainen.			
Nokiassa	12.9.2022	Maanmittausinsinööri	
Hyväksytty Nokian kaupunginvaltuustossa		Hyväksytty Nokian kaupunkikehityslautakunnassa	
Maankäyttöjohtaja		Maankäyttöjohtaja	
 NOKIAN KAUPUNKI KAAVOITUS			
Suunnittelija	Markus Aittola	Nokiassa	8.9.2022
Valmistelija			
Kaavoitusavustaja	Anne Junnikkala	Maankäyttöjohtaja	
Korvaa hakemistokartan alueita 1:75, 1:119	Käsitellyt	Kakela	[]
		Kh	[]
		Kv	[]