

# Asemakaavan seurantalomake

## Asemakaavan perustiedot ja yhteenveto

Kunta	536 Nokia	Täyttämispvm	06.05.2022
Kaavan nimi	Nokian kaupungin 9. kaupunginosan (Lähdekorpi) korttelin 76 tontti 15 sekä 16. kaupunginosan (Lehtimäki) virkistysalue.		
Hyväksymispvm		Ehdotuspvm	11.02.2022
Hyväksyjä		Vireilletulosta ilm. pvm	08.11.2021
Hyväksymispykälä		Kunnan kaavatunnus	
Generoitu kaavatunnus			
Kaava-alueen pinta-ala [ha]	0,2755	Uusi asemakaavan pinta-ala [ha]	
Maanalaisen tilojen pinta-ala [ha]		Asemakaavan muutoksen pinta-ala [ha]	0,2755

<b>Ranta-asemakaava</b>	Rantaviivan pituus [km]	
<b>Rakennuspaikat [lkm]</b>	Omarantaiset	Ei-omarantaiset
<b>Lomarakennuspaikat [lkm]</b>	Omarantaiset	Ei-omarantaiset

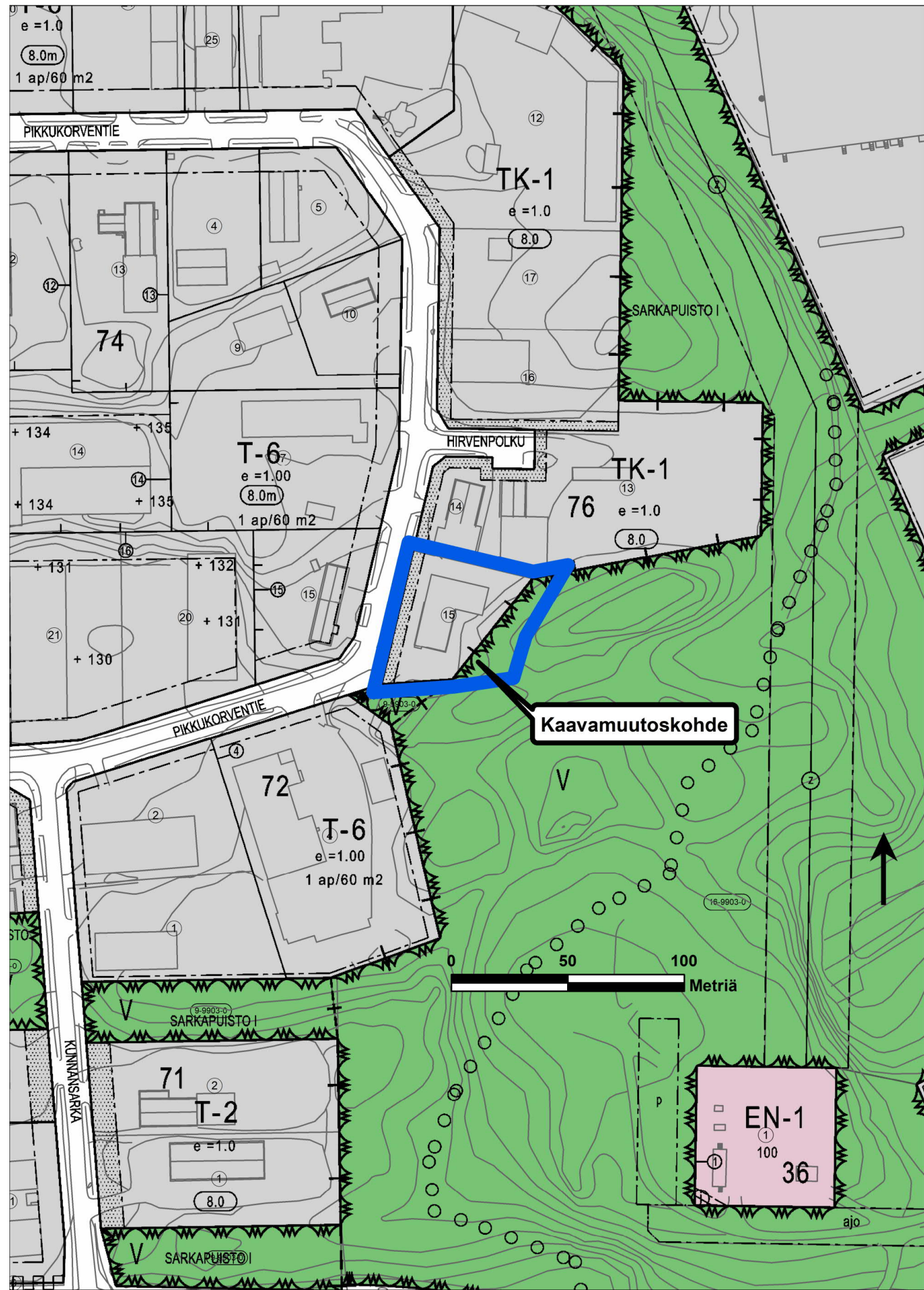
Aluevaraukset	Pinta-ala [ha]	Pinta-ala [%]	Kerrosala [k-m <sup>2</sup> ]	Tehokkuus [e]	Pinta-alan muut. [ha +/-]	Kerrosalan muut. [k-m <sup>2</sup> +/-]
<b>Yhteensä</b>	<b>0,2755</b>	<b>100,0</b>	<b>2755</b>	<b>1,00</b>	<b>0,0000</b>	<b>567</b>
<b>A yhteensä</b>						
<b>P yhteensä</b>						
<b>Y yhteensä</b>						
<b>C yhteensä</b>						
<b>K yhteensä</b>						
<b>T yhteensä</b>	0,2755	100,0	2755	1,00	0,0567	567
<b>V yhteensä</b>					-0,0567	
<b>R yhteensä</b>						
<b>L yhteensä</b>						
<b>E yhteensä</b>						
<b>S yhteensä</b>						
<b>M yhteensä</b>						
<b>W yhteensä</b>						

Maanalaiset tilat	Pinta-ala [ha]	Pinta-ala [%]	Kerrosala [k-m <sup>2</sup> ]	Pinta-alan muut. [ha +/-]	Kerrosalan muut. [k-m <sup>2</sup> +/-]
<b>Yhteensä</b>					

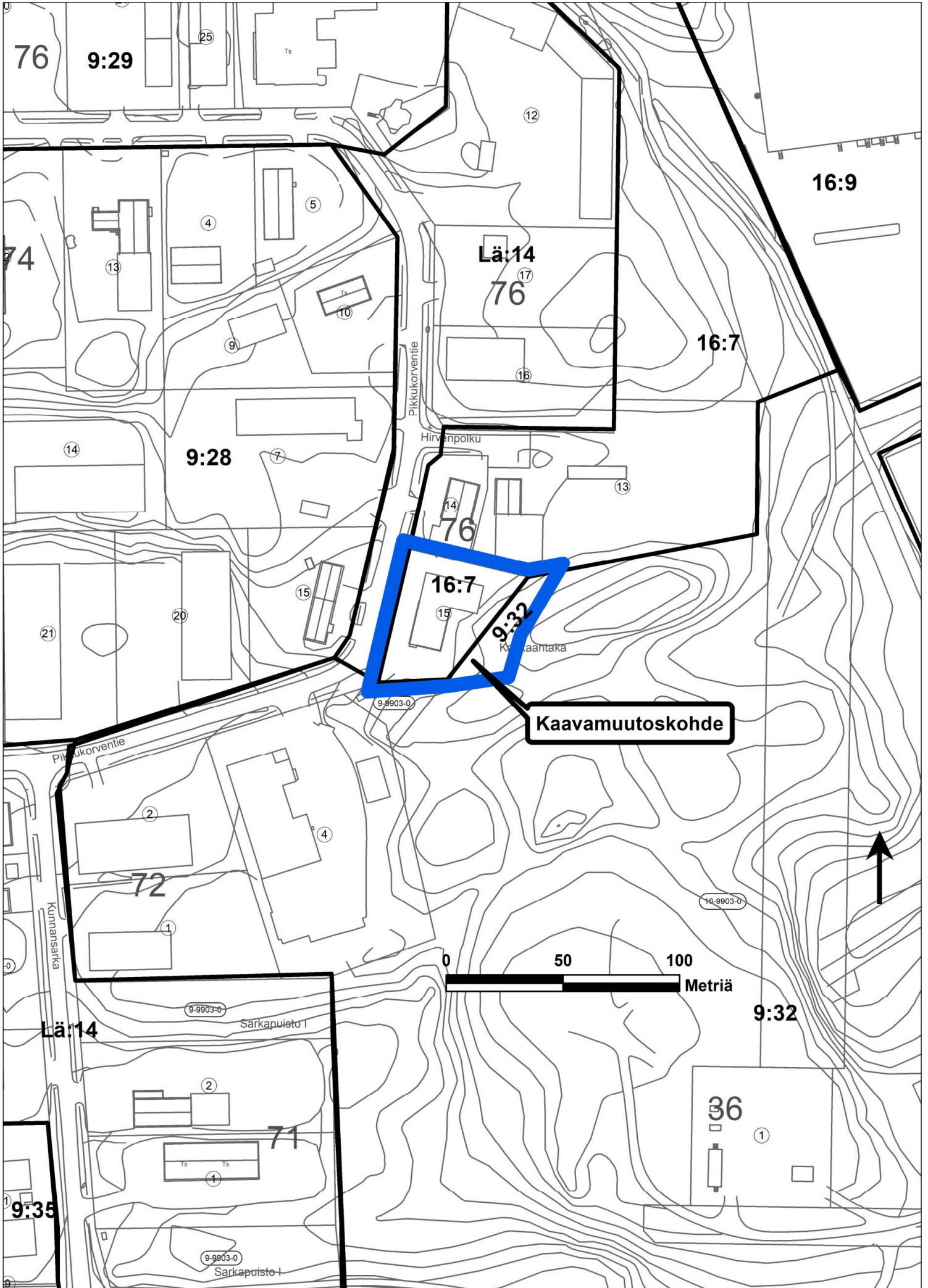
Rakennussuojelu	Suojellut rakennukset		Suojeltujen rakennusten muutos	
	[lkm]	[k-m <sup>2</sup> ]	[lkm +/-]	[k-m <sup>2</sup> +/-]
<b>Yhteensä</b>				

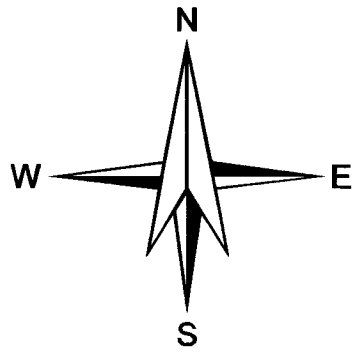
## Alamerkinnot

<b>Aluevaraukset</b>	<b>Pinta-ala [ha]</b>	<b>Pinta-ala [%]</b>	<b>Kerrosala [k-m<sup>2</sup>]</b>	<b>Tehokkuus [e]</b>	<b>Pinta-alan muut. [ha +/-]</b>	<b>Kerrosalan muut. [k-m<sup>2</sup> +/-]</b>
<b>Yhteensä</b>	<b>0,2755</b>	<b>100,0</b>	<b>2755</b>	<b>1,00</b>	<b>0,0000</b>	<b>567</b>
<b>A yhteensä</b>						
<b>P yhteensä</b>						
<b>Y yhteensä</b>						
<b>C yhteensä</b>						
<b>K yhteensä</b>						
<b>T yhteensä</b>	0,2755	100,0	2755	1,00	0,0567	567
TK					-0,2188	-2188
T	0,2755	100,0	2755	1,00	0,2755	2755
<b>V yhteensä</b>					-0,0567	
V					-0,0567	
<b>R yhteensä</b>						
<b>L yhteensä</b>						
<b>E yhteensä</b>						
<b>S yhteensä</b>						
<b>M yhteensä</b>						
<b>W yhteensä</b>						





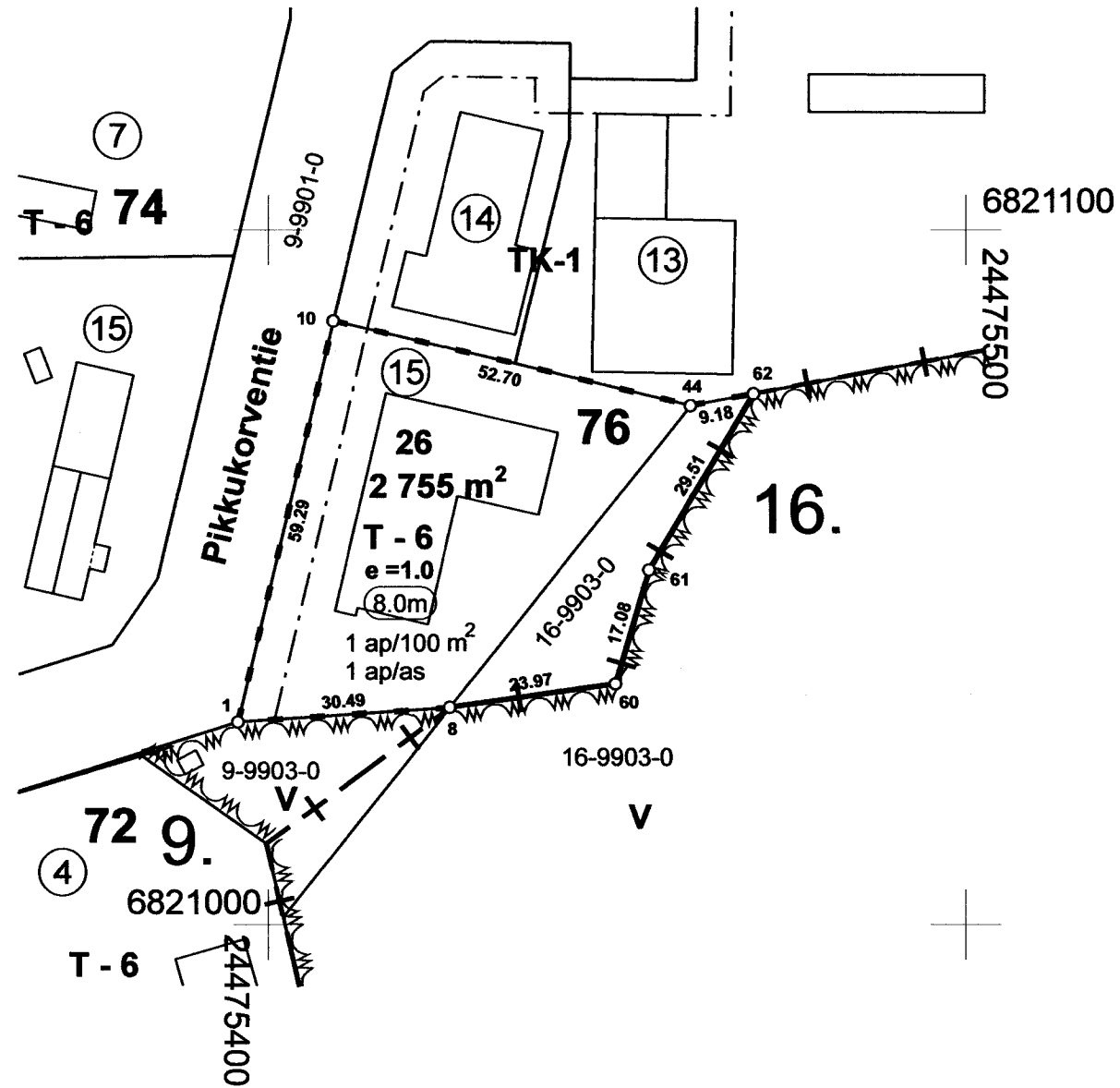




Tasokoordinaatisto EUREF-FIN (ETRS-GK24)  
Korkeusjärjestelmä N2000

**KOORDINAATTILUETTELO**

NRO	Y	X
60	24475449,838	6821034,620
61	24475454,620	6821051,016
62	24475469,632	6821076,422
44	24475460,609	6821074,733
10	24475409,326	6821086,856
1	24475395,688	6821029,157
8	24475426,110	6821031,235



**MUODOSTUMINEN**

TONTTI	P-ALA	OSAP-ALA	KIINTEISTÖ
26	2755	2188	536-009-0076-0015
		567	536-016-9903-0000

TONTTIJAON MUUTOS		1:1000	NOKIA
Asemakaavan vahv./hyv.pvm ja säil.nro <AK:n hyv.pvm ja säil.nro>			
Edellinen tonttijako		11.11.1999	
Laskenut EA	Laatinut 03.05.2022		Ei maarekisterialuetta
Piirtänyt MN	Toimitusinsinööri Eija Arpiainen		Kaupunginosa LÄHDEKORPI (9)
Tarkastanut EA	Hyväksytty asemakaavan yhteydessä		Kortteli 76
			Tontit 26