

Asemakaavan seurantalomake

Asemakaavan perustiedot ja yhteenveto

Kunta	536 Nokia	Täyttämispvm	29.11.2021
Kaavan nimi	Nokian kaupungin 6. kaupunginosan korttelin 149 tontti 14		
Hyväksymispvm		Ehdotuspvm	26.11.2021
Hyväksyjä		Vireilletulosta ilm. pvm	26.08.2020
Hyväksymispykälä		Kunnan kaavatunnus	
Generoitu kaavatunnus			
Kaava-alueen pinta-ala [ha]	0,1787	Uusi asemakaavan pinta-ala [ha]	
Maanalaisen tilojen pinta-ala [ha]		Asemakaavan muutoksen pinta-ala [ha]	0,1787

Ranta-asemakaava Rantaviivan pituus [km]

Rakennuspaikat [lkm]	Omarantaiset	Ei-omarantaiset
Lomarakennuspaikat [lkm]	Omarantaiset	Ei-omarantaiset

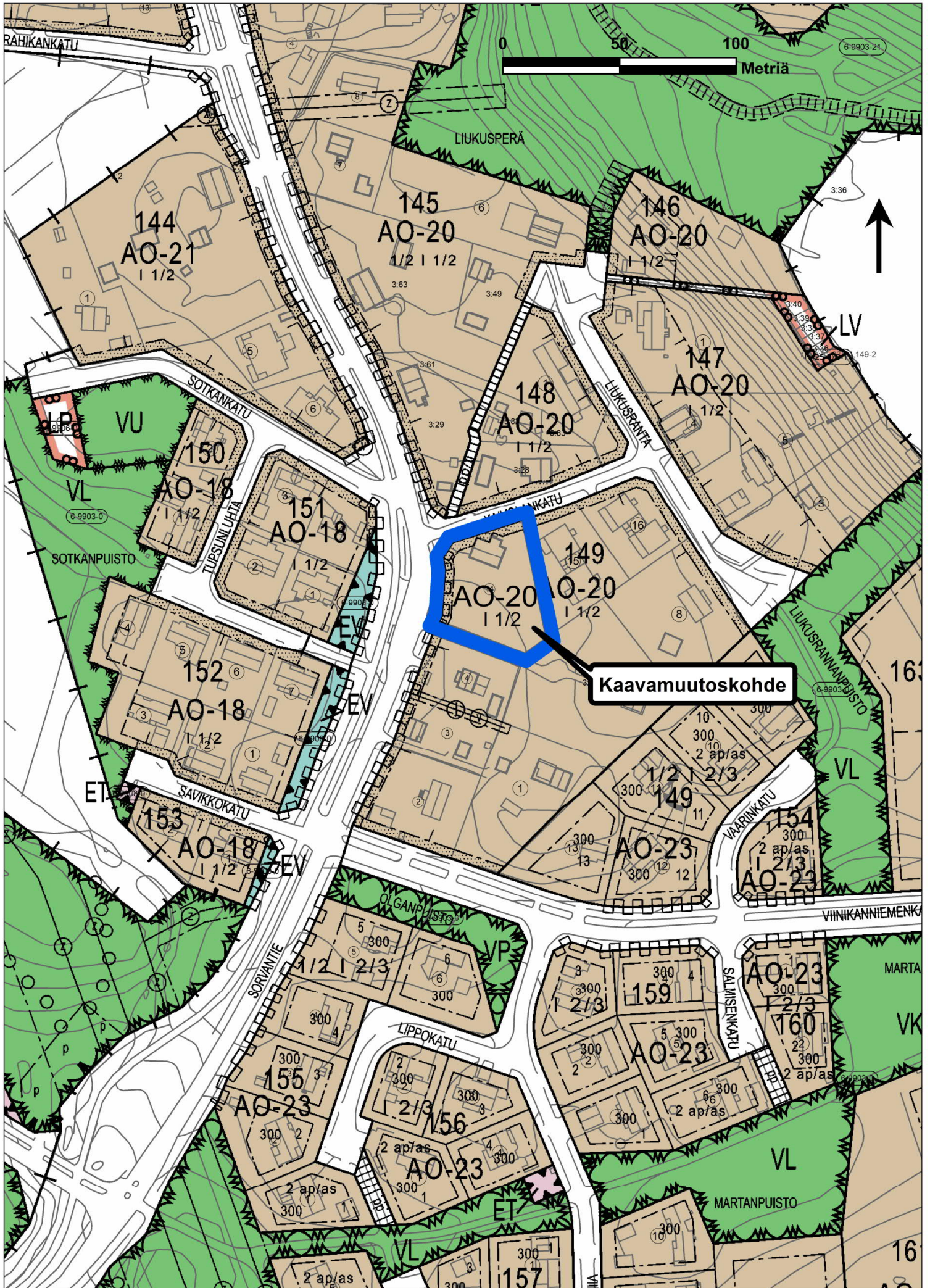
Aluevaraukset	Pinta-ala [ha]	Pinta-ala [%]	Kerrosala [k-m ²]	Tehokkuus [e]	Pinta-alan muut. [ha +/-]	Kerrosalan muut. [k-m ² +/-]
Yhteensä	0,1787	100,0	440	0,25	0,0000	140
A yhteensä	0,1787	100,0	440	0,25	0,0000	140
P yhteensä						
Y yhteensä						
C yhteensä						
K yhteensä						
T yhteensä						
V yhteensä						
R yhteensä						
L yhteensä						
E yhteensä						
S yhteensä						
M yhteensä						
W yhteensä						

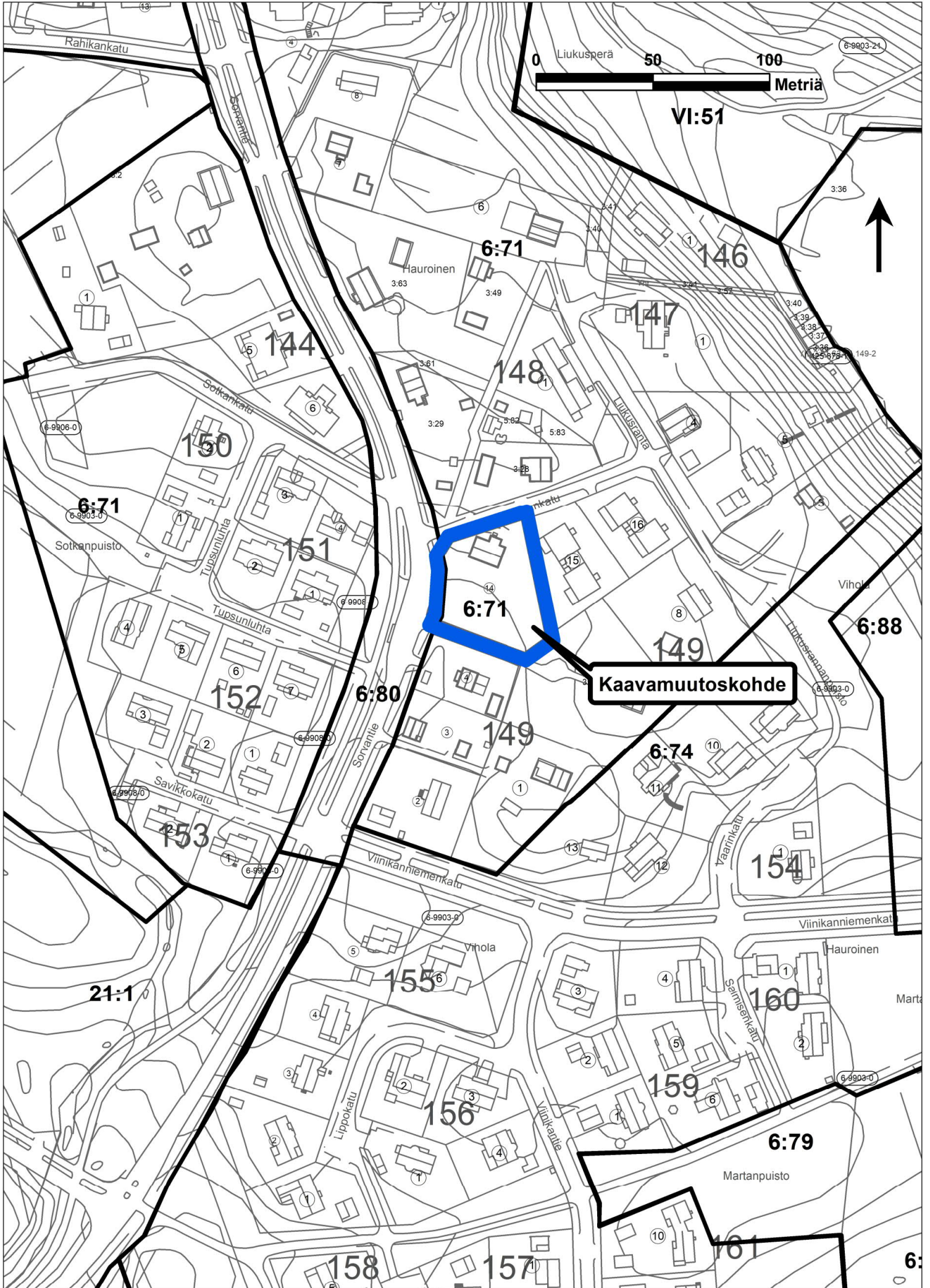
Maanalaiset tilat	Pinta-ala [ha]	Pinta-ala [%]	Kerrosala [k-m ²]	Pinta-alan muut. [ha +/-]	Kerrosalan muut. [k-m ² +/-]
Yhteensä					

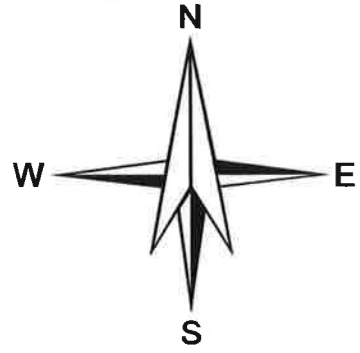
Rakennussuojelu	Suojellut rakennukset		Suojeltujen rakennusten muutos	
	[lkm]	[k-m ²]	[lkm +/-]	[k-m ² +/-]
Yhteensä				

Alamerkinntät

Aluevaraukset	Pinta-ala [ha]	Pinta-ala [%]	Kerrosala [k-m ²]	Tehokkuus [e]	Pinta-alan muut. [ha +/-]	Kerrosalan muut. [k-m ² +/-]
Yhteensä	0,1787	100,0	440	0,25	0,0000	140
A yhteensä	0,1787	100,0	440	0,25	0,0000	140
AO	0,1787	100,0	440	0,25	0,0000	140
P yhteensä						
Y yhteensä						
C yhteensä						
K yhteensä						
T yhteensä						
V yhteensä						
R yhteensä						
L yhteensä						
E yhteensä						
S yhteensä						
M yhteensä						
W yhteensä						



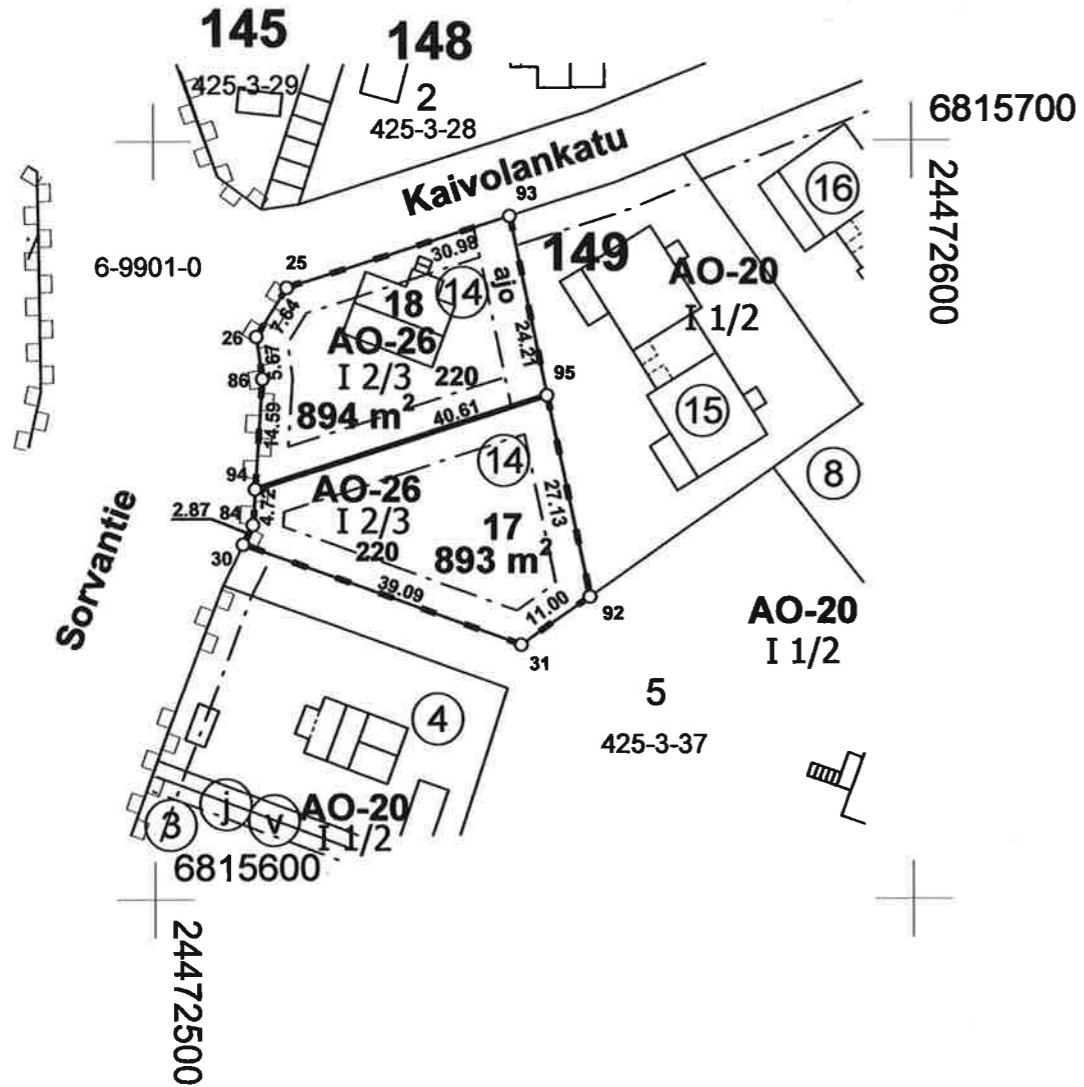




Tasokoordinaatisto EUREF-FIN (ETRS-GK24)
Korkeusjärjestelmä N2000

KOORDINAATTILUETTELO

NRO	Y	X
94	24472513,206	6815654,069
95	24472551,887	6815666,440
92	24472557,387	6815639,873
31	24472548,386	6815633,550
30	24472511,604	6815646,791
84	24472512,889	6815649,360
86	24472514,189	6815668,627
26	24472513,397	6815674,245
25	24472517,462	6815680,718
93	24472546,978	6815690,147



TONTIT MUODOSTUVAT KIINTEISTÖSTÄ 536-006-0149-0014.

TONTTIJAON MUUTOS		1:1000	NOKIA
Asemakaavan vahv./hyv.pvm ja säil.nro <AK:n hyv.pvm ja säil.nro>			
Edellinen tonttijako		10.08.2017	
Laskenut	EA	Laatinut	08.12.2021
Piirtänyt	MN	Toimitusinsinööri Eija Arpiainen	
Tarkastanut	EA	Hyväksytty asemakaavan yhteydessä	
		Ei	maarekisterialuetta
		Kaupunginosa	6
		Kortteli	149
		Tontit	17 - 18