

Asemakaavan seurantalomake

Asemakaavan perustiedot ja yhteenveto

Kunta	536 Nokia	Täyttämispvm	06.04.2021
Kaavan nimi	Nokian kaupungin 14. (Vihola) kaupunginosan korttelin 2 tontti 4.		
Hyväksymispvm		Ehdotuspvm	08.01.2021
Hyväksyjä		Vireilletulosta ilm. pvm	18.12.2020
Hyväksymispykälä		Kunnan kaavatunnus	
Generoitu kaavatunnus			
Kaava-alueen pinta-ala [ha]	0,3449	Uusi asemakaavan pinta-ala [ha]	
Maanalaiden tilojen pinta-ala [ha]		Asemakaavan muutoksen pinta-ala [ha]	0,3449

Ranta-asemakaava Rantaviivan pituus [km]

Rakennuspaikat [lkm]	Omarantaiset	Ei-omarantaiset
Lomarakennuspaikat [lkm]	Omarantaiset	Ei-omarantaiset

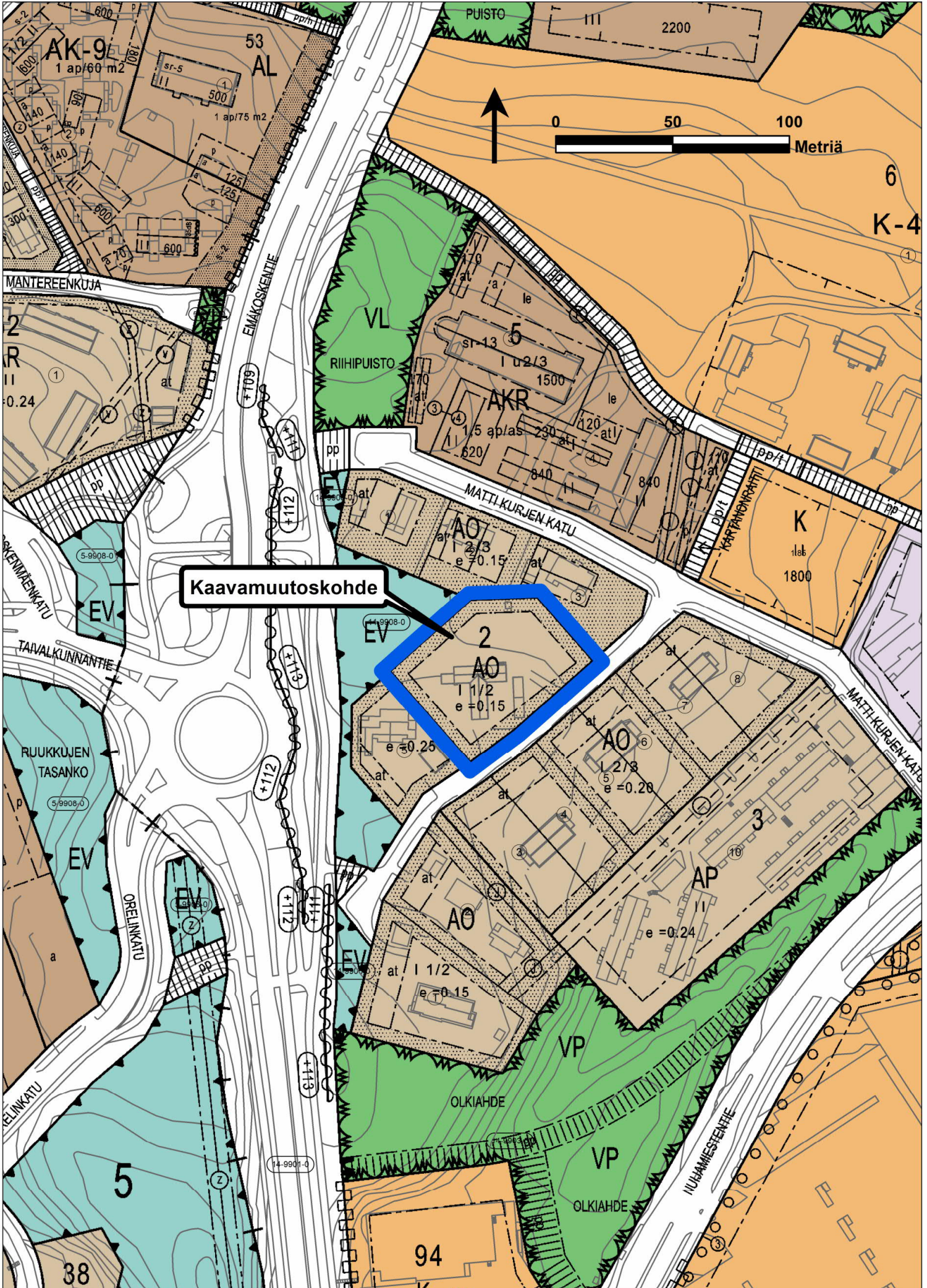
Aluevaraukset	Pinta-ala [ha]	Pinta-ala [%]	Kerrosala [k-m ²]	Tehokkuus [e]	Pinta-alan muut. [ha +/-]	Kerrosalan muut. [k-m ² +/-]
Yhteensä	0,3449	100,0	750	0,22	0,0000	233
A yhteensä	0,3449	100,0	750	0,22	0,0000	233
P yhteensä						
Y yhteensä						
C yhteensä						
K yhteensä						
T yhteensä						
V yhteensä						
R yhteensä						
L yhteensä						
E yhteensä						
S yhteensä						
M yhteensä						
W yhteensä						

Maanalaiset tilat	Pinta-ala [ha]	Pinta-ala [%]	Kerrosala [k-m ²]	Pinta-alan muut. [ha +/-]	Kerrosalan muut. [k-m ² +/-]
Yhteensä					

Rakennussuojelu	Suojellut rakennukset		Suojeltujen rakennusten muutos	
	[lkm]	[k-m ²]	[lkm +/-]	[k-m ² +/-]
Yhteensä				

Alamerkinntät

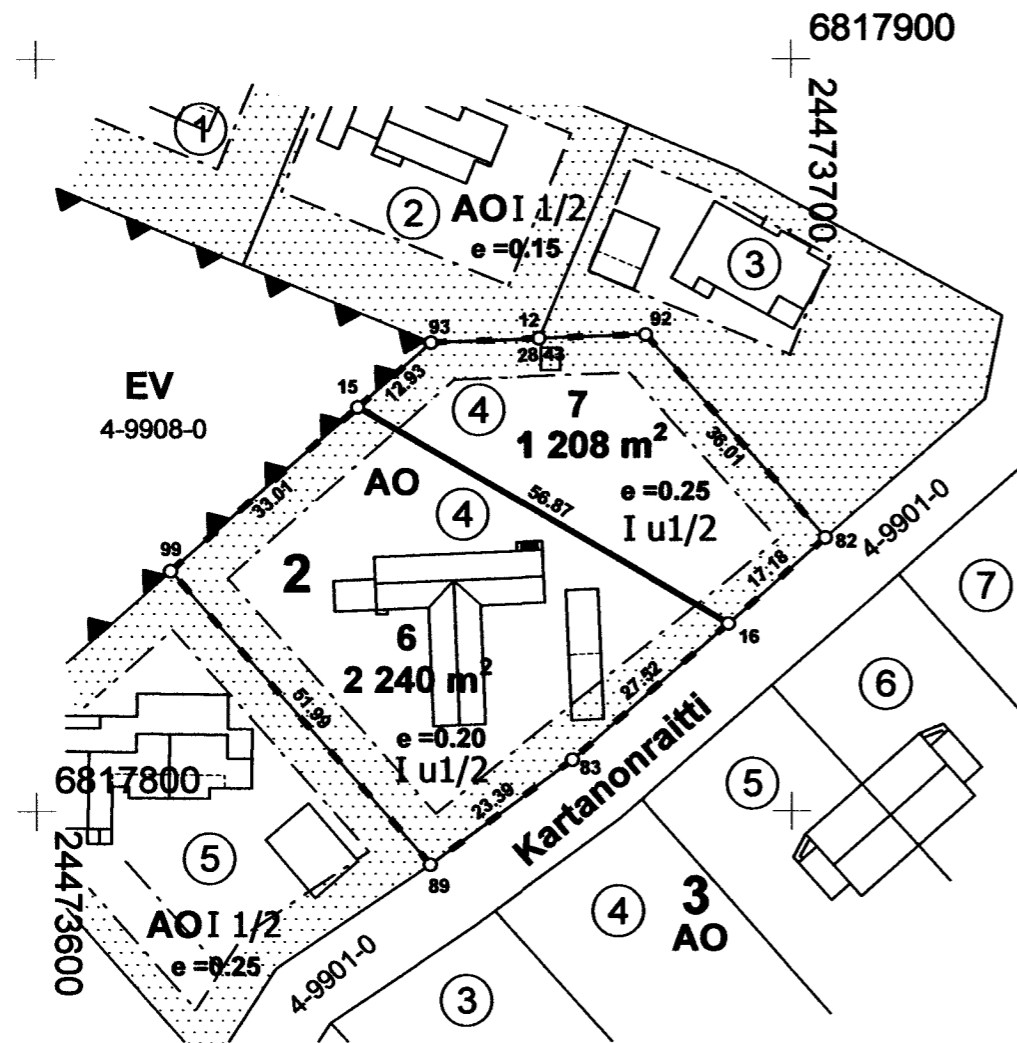
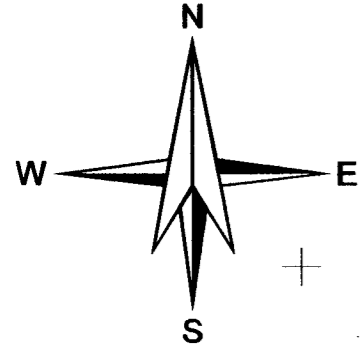
Aluevaraukset	Pinta-ala [ha]	Pinta-ala [%]	Kerrosala [k-m ²]	Tehokkuus [e]	Pinta-alan muut. [ha +/-]	Kerrosalan muut. [k-m ² +/-]
Yhteensä	0,3449	100,0	750	0,22	0,0000	233
A yhteensä	0,3449	100,0	750	0,22	0,0000	233
AO	0,3449	100,0	750	0,22	0,0000	233
P yhteensä						
Y yhteensä						
C yhteensä						
K yhteensä						
T yhteensä						
V yhteensä						
R yhteensä						
L yhteensä						
E yhteensä						
S yhteensä						
M yhteensä						
W yhteensä						



Tasokoordinaatisto EUREF-FIN (ETRS-GK24)
Korkeusjärjestelmä N2000

KOORDINAATTILUETTELO

NRO	Y	X
93	24473652,291	6817862,312
92	24473680,701	6817863,329
82	24473704,529	6817836,336
16	24473691,631	6817824,990
83	24473670,965	6817806,811
89	24473652,142	6817792,933
99	24473617,804	6817831,968
15	24473642,586	6817853,773



MUODOSTUMINEN

TONTTI	P-ALA	OSAP-ALA	KIINTEISTÖ	OSA/KOKO
14-2-7	1209	1209	536-14-2-4	OSA
14-2-6	2240	2240	536-14-2-4	OSA

TONTTIJAON MUUTOS		1:1000	NOKIA
Asemakaavan vahv./hyv.pvm ja säil.nro			
<AK:n hyv.pvm ja säil.nro>			
Edellinen tonttijako		07.01.2002	
Laskenut	HL	Laatinut	24.03.2021
Piirtänyt	EA	Tontti-insinööri Harri Lehen	
Tarkastanut	HL	Hyväksynyt	Hyväksytty asemakaavan yhteydessä
		Ei maarekisterialuetta	
		Kaupunginosa 14 (VIHOLA)	
		Kortteli 2	
		Tontit 6 - 7	