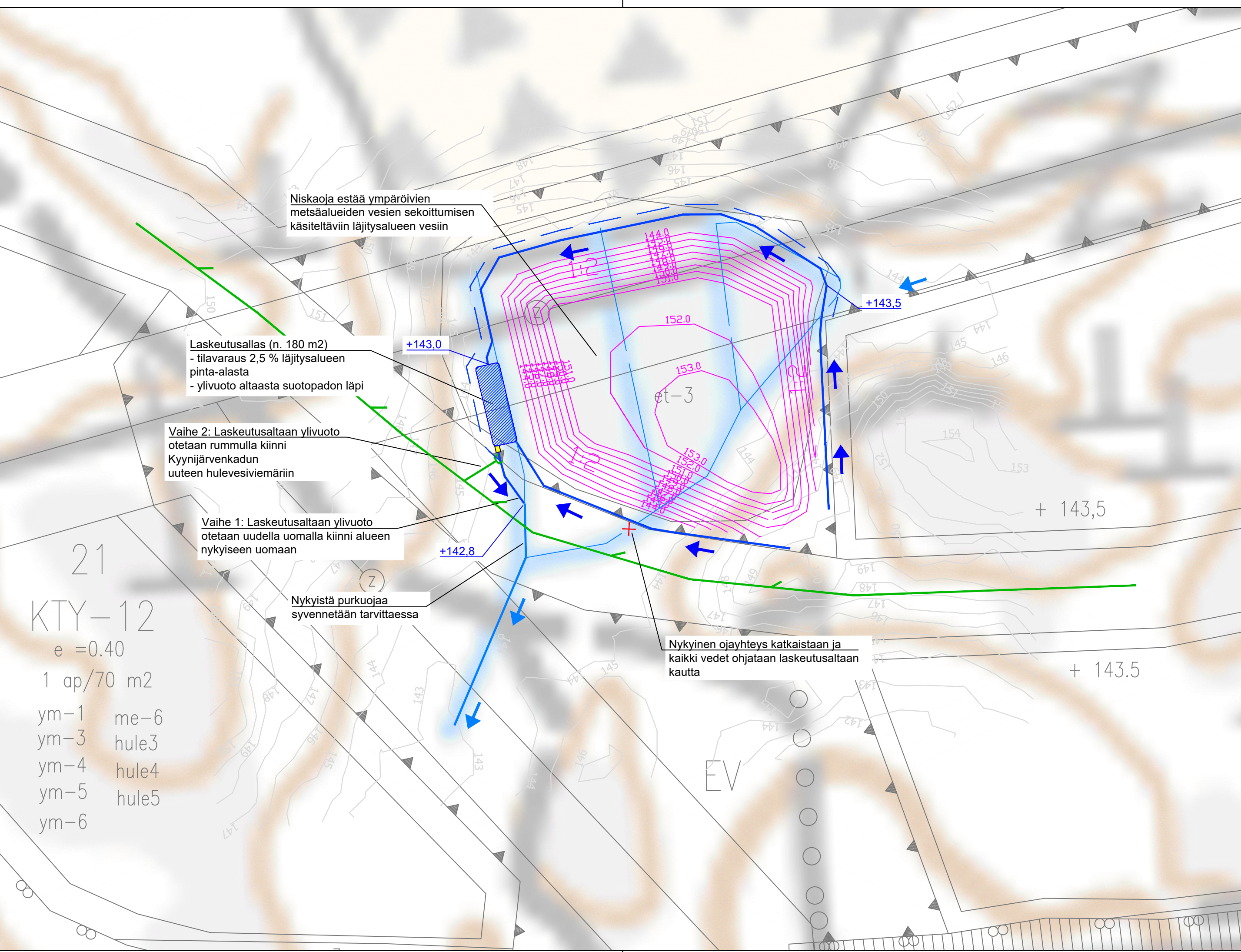


Y:\MUUT PROJEKTIIT\1510055780\_ NOKIAN MAANVASTAANOTTOALUE YLEISSELVITYS\_ JUKKA\10\_PIIRUSTUKSET\HULEVESI\HULEVESIEN\_HALLINTA  
Tulostettu: 09.09.2020



Niskaoja estää ympäröivien metsäalueiden vesien sekoittumisen käsiteltäviin läjitysalueen vesiin

Laskeutusallas (n. 180 m<sup>2</sup>)  
- tilavaraus 2,5 % läjitysalueen pinta-alasta  
- ylivuoto altaasta suotopadon läpi

Vaihe 2: Laskeutusaltaan ylivuoto otetaan rummulla kiinni Kyynijärvenkadun uuteen hulevesiviemäriin









Vaihe 1: Laskeutusaltaan ylivuoto otetaan uudella uomalla kiinni alueen nykyiseen uomaan


Nykyistä purkuojaa syvennetään tarvittaessa

Nykyinen ojayhteys katkaistaan ja kaikki vedet ohjataan laskeutusaltaan kautta

21  
KTY-12  
e = 0.40  
1 ap/70 m<sup>2</sup>  
ym-1 me-6  
ym-3 hule3  
ym-4 hule4  
ym-5 hule5  
ym-6

Merkintöjen selitykset

-  Laskeutusallas
-  Uusi oja
-  Niskaoja
-  Nykyinen oja
-  Nykyinen käytöstä poistuva oja
-  Nykyisen virtausreitit katkaisu
-  Suotopato (ydinosa hyvin vettä läpäisevästä kiviaineksesta, verhoiluna karkeampi kiviaines)
-  Uuden ojan likimääräinen vesijuoksu

k.osa/ kylä	kortteli/ tila	Tontti/ Rn:o	Viranomaismerkintöjä
Rakennustoimenpide			Piirustuslaji
Rakennuskohteen nimi ja osoite <b>Maan vastaanottoalue Yleisselvitys</b>			Piirustuksen sisältö <b>Hulevesien hallinta LÄJITYSALUE 2, etelä</b>
NOKIA			Mittakaava 1:1000
 Ramboll PL 718, Pakkahuoneenaukio 2 33101 Tampere puh. 020 755 611 www.ramboll.fi			Koordinaatti/korkeusjärjestelmä ETRS GK24, N2000
Suunn.(nimi, tutkinto, allekirj.) L. Lahti		Työnro <b>YMP 1510055780</b>	Tiedosto Muutos
Pvm		Piirt. L.Lahti	Hyv.