




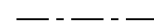

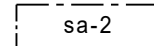

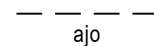
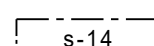
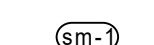




## ASEMAKAAVAMERKINNÄT JA -MÄÄRÄYKSET

-  Lähivirkistysalue.
  -  Venesatama/venevalkama.
  - /s-3** Alue, jota ylläpidetään siten, että luonnon monimuotoisuus turvataan ja uhanalaisten lajien elinympäristö säilyy suotuisana.
  -  3 m kaava-alueen rajan ulkopuolella oleva viiva.
  -  Kaupunginosan raja.
  -  Korttelin, korttelinosan ja alueen raja.
  -  Osa-alueen raja.
  -  Ohjeellinen osa-alueen raja.
  - 6** Kaupunginosan numero.
  - VIH** Kaupunginosan nimi.
  - HALKONIEMI** Kadun, tien, katuaukion, torin, puiston tai muun yleisen alueen nimi.
  - 150** Rakennusoikeus kerrosalaneliömetreinä.
  -  Rakennusala, jolle saa sijoittaa yleiseen käyttöön tarkoitettuja saunarakennuksia.
  -  Ulkoilureitti.
  -  Ohjeellinen alueella oleva ajoyhteys.
  -  Alueen osa, jolla oleva kulttuuriperintökohde tulee säilyttää.
  -  Alueen osa, jolla sijaitsee muinaismuistolailalla rauhoitettu kiinteä muinaisjäänös. Aluetta koskevat maankäyttösuunnitelmat tulee lähettää Pirkanmaan maakuntamuseoon tai Museovirastoon lausuntoa varten.
- MUU MÄÄRÄYS**
- Alueen rakennukset tulee liittää viemäriverkkoon.


## NOKIA

ASEMAKAAVAN MUUTOS  
Mittakaava 1 : 2000

Asemakaavan muutos koskee Nokian kaupungin 14. (Vihola) kaupunginosan virkistysaluetta ja venesatama-aluetta sekä 6. kaupunginosan virkistysaluetta.

Asemakaavan muutoksella muodostuu Nokian kaupungin 14. kaupunginosan virkistysaluetta ja venesatama-aluetta sekä 6. kaupunginosan virkistysaluetta.

Tasokoordinaattijärjestelmä ETRSGK24, korkeusjärjestelmä N2000

Pohjakartta on maankäyttö- ja rakennuslain 54 a §:n määräysten mukainen.			
Nokiassa		Maanmittausinsinööri	
Hyväksytty Nokian kaupunginvaltuustossa		Hyväksytty Nokian kaupunkikehityslautakunnassa	
Maankäyttöjohtaja		Maankäyttöjohtaja	
 <b>NOKIAN KAUPUNKI</b> KAAVOITUS			
Suunnittelija	Markus Aittola	Nokiassa	19.8.2020
Valmistelija			
Kaavoitusavustaja	Anne Junnikkala		Maankäyttöjohtaja
Korvaa hakemistokartan alueita VI:28, Vih:2, Vih:4, Vih:11, 14:24		Käsittelyt	Kakela [ ] Kh [ ] Kv [ ]