

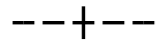
# ASEMAKAAVAMERKINNÄT JA -MÄÄRÄYKSET




Lähivirkistysalue.



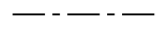
3 m kaava-alueen rajan ulkopuolella oleva viiva.



Kaupunginosan raja.



Korttelin, korttelinosan ja alueen raja.



Osa-alueen raja.

14

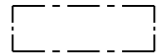
Kaupunginosan numero.

VIH

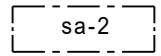
Kaupunginosan nimi.

150

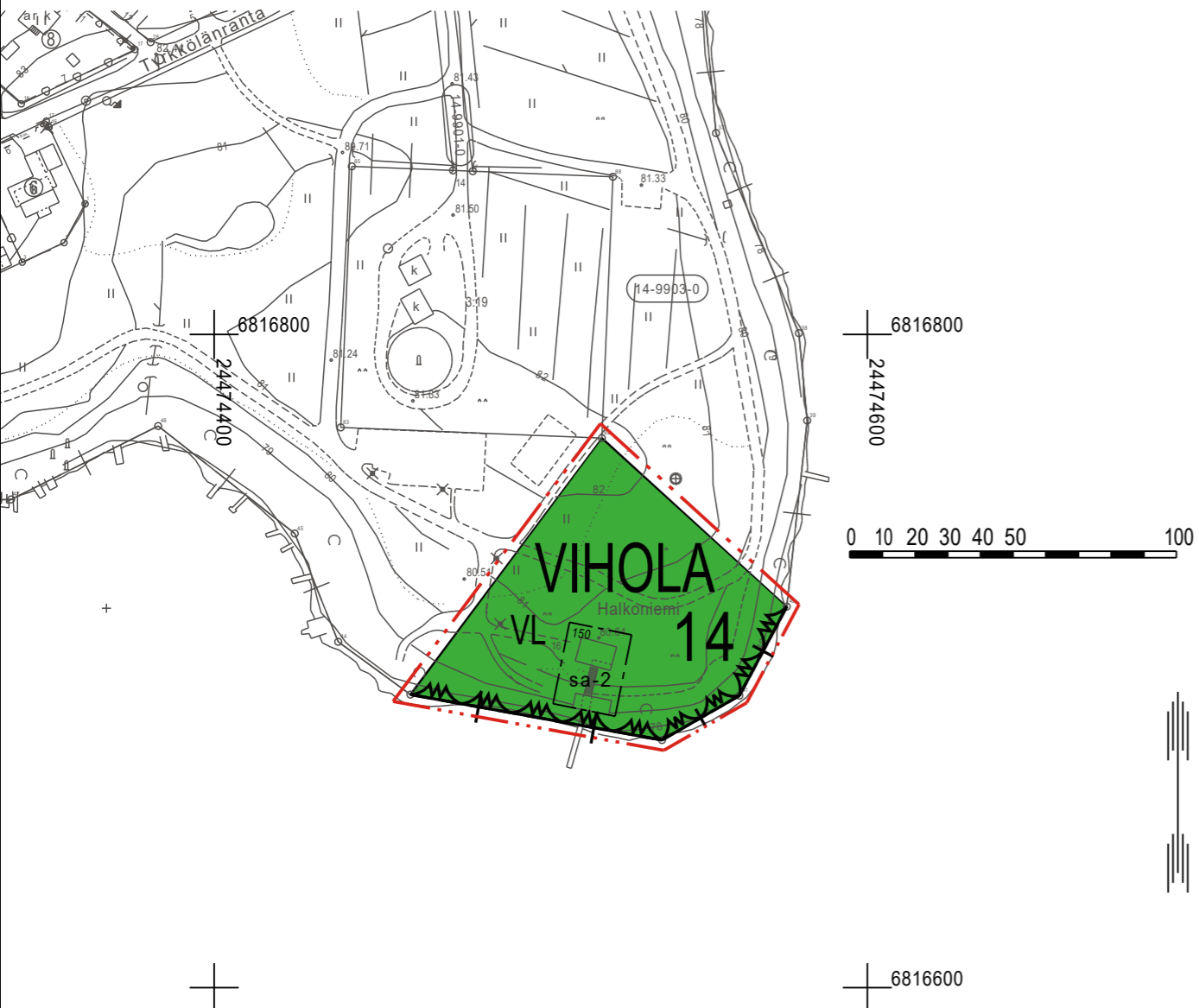
Rakennusoikeus kerrosalaneliömetreinä.



Rakennusala.



Rakennusala, jolle saa sijoittaa yleiseen käyttöön tarkoitettuja saunarakennuksia



# NOKIA


## ASEMAKAAVAN MUUTOS

Mittakaava 1 : 2000

Asemakaavan muutos koskee Nokian kaupungin 14. (Vihola) kaupunginosan virkistysaluetta.

Asemakaavan muutoksella muodostuu 14. kaupunginosan virkistysaluetta.

Tasokoordinaattijärjestelmä ETRSGK24, korkeusjärjestelmä N2000

Pohjakartta on maankäyttö- ja rakennuslain 54 a §:n määräysten mukainen.	
Nokiassa	Maanmittausinsinööri
Hyväksytty Nokian kaupunginvaltuustossa	Hyväksytty Nokian kaupunkikehityslautakunnassa
Maankäyttöjohtaja	Maankäyttöjohtaja
 <b>NOKIAN KAUPUNKI</b> KAAVOITUS	
Suunnittelija Markus Aittola	Nokiassa 31.1.2020
Valmistelija	
Kaavoitusavustaja Anne Junnikkala	Maankäyttöjohtaja
Korvaa hakemistokartan alueita Vih:2	Käsitellyt Kakela [ ] Kh [ ] Kv [ ]