

Leipurinkatu

Mylläripuisto

Rouppionkatu

Kaarinkatu

Myly-puisto

Risikatu

Jyväpuisto

KANKAANTAANKATU

Otonkatu

Kankaantaankatu

Ilkantie

0 10 20 30 40 50 100

EV

KYYNIPUISTO

KYYNIPUISTO

VL

Kyynipuisto

2

9

YO

e=0.5

AMMATTOPI-LAITOS

34

Sillo 47m

Sillo 40m

160

34

33

12

12

12

12

12

12

15

15

15

15

15

15

10

10

10

10

10

10

14

14

14

14

14

14

18

18

18

18

18

18

18

18

18

18

18

18

18

18

18

18

18

18

18

18

18

18

18

18

18

18

18

18

18

18

18

11

11

11

11

11

11

11

11

11

11

11

11

11

11

11

11

11

11

11

11

11

11

11

11

11

11

11

11

11

11

11

12

12

12

12

12

12

12

12

12

12

12

12

12

12

12

12

12

12

12

12

12

12

12

12

12

12

12

12

12

12

12

13

13

13

13

13

13

13

13

13

13

13

13

13

13

13

13

13

13

13

13

13

13

13

13

13

13

13

13

13

13

13

14

14

14

14

14

14

14

14

14

14

14

14

14

14

14

14

14

14

14

14

14

14

14

14

14

14

14

14

14

14

14

15

15

15

15

15

15

15

15

15

15

15

15

15

15

15

15

15

15

15

15

15

15

15

15

15

15

15

15

15

15

15

16

16

16

16

16

16

16

16

16

16

16

16

16

16

16

16

16

16

16

16

16

16

16

16

16

16

16

16

16

16

16

17

17

17

17

17

17

17

17

17

17

17

17

17

17

17

17

17

17

17

17

17

17

17

17

17

17

17

17

17

17

17

18

18

18

18

18

18

18

18

18

18

18

18

18

18

18

18

18

18

18

18

18

18

18

18

18

18

18

18

18

18

18

19

19

19

19

19

19

19

19

19

19

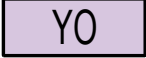







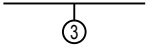
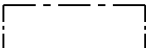
19

19

19

19

ASEMAKAAVAMERKINNÄT JA -MÄÄRÄYKSET SEKÄ SITOVA TONTTIJAKO

	Opetustoimintaa palvelevien rakennusten korttelialue.
	Puisto.
	Lähivirkistysalue.
	Suojaviheralue.
	3 m kaava-alueen rajan ulkopuolella oleva viiva.
	Kaupunginosan raja.
	Korttelin, korttelinosan ja alueen raja.
	Osa-alueen raja.
	Sitovan tonttijaon mukaisen tontin raja ja numero.
2	Kaupunginosan numero.
9	Korttelin numero.
KYYNINPUIST	Kadun, tien, katuaukion, torin, puiston tai muun yleisen alueen nimi.
e =0.5	Tehokkuusluku eli kerrosalan suhde tontin pinta-alaan.
	Rakennusala.

NOKIA

ASEMAKAAVAN MUUTOS

Mittakaava 1:2000


Asemakaavan muutos koskee Nokian kaupungin 2. kaupunginosan korttelia 9 sekä katu-, virkistys- ja erityisalueita.

Asemakaavan muutoksella muodostuu kortteli 9 sekä katu-, virkistys- ja erityisalueet.

Kaavamuuotos sisältää sitovan tonttijaon muutoksen, jolla muodostuu korttelin 9 tontti 3.

Tasokoordinaattijärjestelmä ETRSGK24

Korkeusjärjestelmä N2000

Pohjakartta on maankäyttö- ja rakennuslain 54 a §:n määräysten mukainen.			
Nokialla		Teknikko	
Hyväksytty Nokian kaupunginvaltuustossa		Hyväksytty Nokian kaupunginhallituksessa	
Hallintojohtaja		Hallintojohtaja	
 NOKIAN KAUPUNKI KAAVOITUS			
Suunnittelija Hannu Eerikäinen		Nokialla 10.12.2018	
Kaavoitusavustaja Anne Junnikkala		Kaavoitusjohtaja	
Korvaa hakemistokartan alueita II:18, 2:45, 2:49, 3:63, 3:85		Käsittelyt	Kh [] Kv []