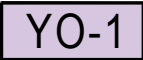





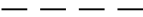

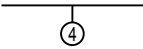
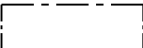






# ASEMAKAAVAMERKINNÄT JA -MÄÄRÄYKSET SEKÄ SITOVA TONTTIJAKO

|  |  |
|--|--|
|    | Opetustoimintaa palvelevien rakennusten korttelialue.<br>Koulujen ja oppilaitosten lisäksi korttelialueelle voi rakennusalan ulkopuolelle rakentaa pihan käyttöä palvelevia piharakennuksia ja katoksia. |
|    | Puisto.  |
|    | 3 m kaava-alueen rajan ulkopuolella oleva viiva.   |
|    | Kaupunginosan raja.  |
|    | Korttelin, korttelinosan ja alueen raja.   |
|    | Osa-alueen raja.   |
|    | Ohjeellinen osa-alueen raja.   |
|  | Poikkiviiva osoittaa rajan sen puolen, johon merkintä kohdistuu.   |
|  | Sitovan tonttijaon mukaisen tontin raja ja numero.   |
| <b>2</b>   | Kaupunginosan numero.  |
| <b>18</b>  | Korttelin numero.  |
| KYLMÄNOJANK  | Kadun, tien, katuaukion, torin, puiston tai muun yleisen alueen nimi.  |
| 15000  | Rakennusoikeus kerrosalaneliömetreinä.   |
| V  | Roomalainen numero osoittaa rakennusten, rakennuksen tai sen osan suurimman sallitun kerrosluvun.  |
|  | Rakennusala.   |
|  | Istutettava alueen osa.  |
|  | Katu.  |
|  | Ohjeellinen jalankululle varattu alueen osa.   |
|  | Pysäköimispaikka.  |

# NOKIA

Asemakaavan muutos koskee Nokian kaupungin  
2. kaupunginosan korttelia 18 sekä katu- ja virkistysalueita.

Asemakaavan muutoksella muodostuu kortteli 18 sekä  
katu- ja virkistysalueet.

Kaavamuutos sisältää sitovan tonttijaon muutoksen,  
jolla muodostuu korttelin 18 tontti 4.

Tasokoordinaattijärjestelmä ETRSGK24  
Korkeusjärjestelmä N2000

Pohjakartta on maankäyttö- ja rakennuslain 54 a §:n määräysten mukainen.

Nokialla

Teknikko

Hyväksytty Nokian kaupunginvaltuustossa

Hyväksytty Nokian kaupunginhallituksessa

Hallintojohtaja

Hallintojohtaja



**NOKIAN KAUPUNKI**

**KAAVOITUS**

Suunnittelija Hannu Eerikäinen

Nokialla 10.12.2018

Kaavoitusavustaja Anne Junnikkala

Kaavoitusjohtaja

Korvaa hakemistokartan alueita  
II:10, 2:43

Käsittelyt Kh [ ]  
Kv [ ]