

3 p - AK
le 1,2 apras
1400+yht150
V

6819400

24473800

6819400

24473800

6819200

24473800

6819200

24473800

0 10 20 30 40 50 100

MERKINTÖJEN SELITYKSET JA ASEMAKAAVAMÄÄRÄYKSET

AK

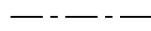
Asuinkerrostalojen korttelialue.



3 m kaava-alueen rajan ulkopuolella oleva viiva.



Korttelin, korttelinosan ja alueen raja.



Osa-alueen raja.

2

Kaupunginosan numero.

3

Korttelin numero.

KORKEEMÄENK

Kadun, tien, katuaukion, torin, puiston tai muun yleisen alueen nimi.

1400

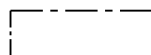
Rakennusoikeus kerrosalaneliömetreinä.

V

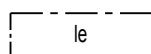
Roomalainen numero osoittaa rakennusten, rakennuksen tai sen osan suurimman sallitun kerrosluvun.

+yht150 I

Luku osoittaa neliömetreinä, kuinka suuren osan rakennuksen alimmasta kerroksesta (I) saa kerrosalaneliömetreinä ilmoitetun kerrosalan lisäksi käyttää asukkaiden yhteistiloihin.




Rakennusala.



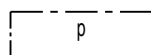
Leikki- ja oleskelualueeksi varattu alueen osa.



Istutettava alueen osa.



Katu.



Pysäköimispaikka.

1,2 ap/as

Merkintä osoittaa, kuinka monta autopaikkaa asuntoa kohti on rakennettava.

NOKIA

ASEMAKAAVAN MUUTOS

Mittakaava 1:2000

Asemakaavan muutos koskee Nokian kaupungin
2. kaupunginosan korttelin 3 tonttia 15 sekä katualuetta.

Asemakaavan muutoksella muodostuvat
2. kaupunginosan korttelin 3 osa sekä katualue.

Tasokoordinaattijärjestelmä ETRSGK24, korkeusjärjestelmä N2000

Pohjakartta on maankäyttö- ja rakennuslain 54 a §:n määräysten mukainen.

Nokialla

Kaupungeodeetti / Teknikko

Hyväksytty Nokian kaupunginvaltuustossa

Hyväksytty Nokian kaupunginhallituksessa

Hallintojohtaja

Hallintojohtaja



NOKIAN KAUPUNGIN TEKNINEN KESKUS

KAAVOITUS

Suunnittelija Asko Riihimäki

Nokialla 25.3.2015

Kaavoitusavustaja

Kaupunginarkkitehti

Korvaa hakemistokartan alueita

I:1
II:30

Käsittelyt Kh []
Kv []